

**Федеральная служба России по гидрометеорологии
и мониторингу окружающей среды**

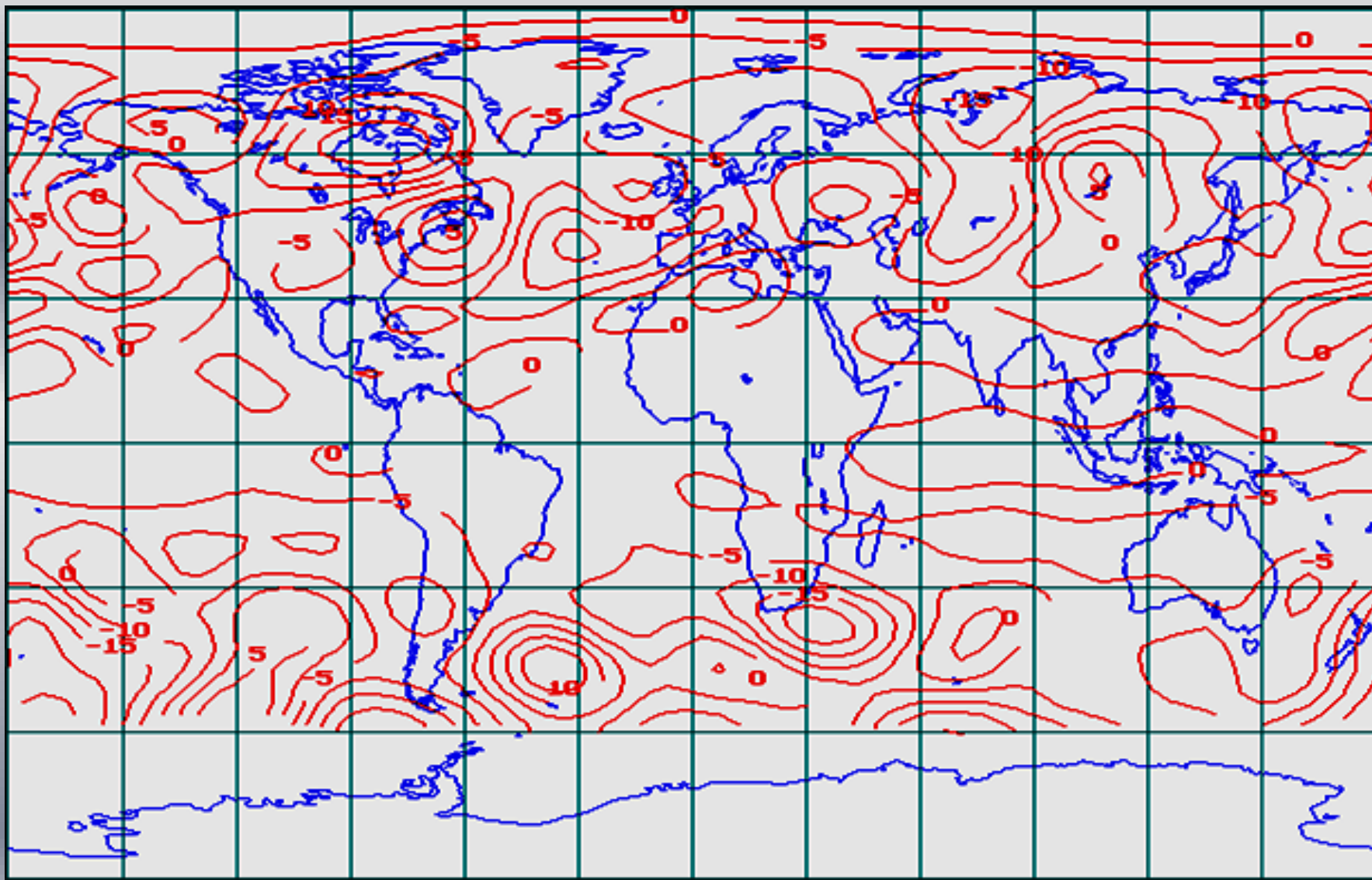


АЛЬБОМ
глобальных карт отклонений ежесуточного
распределения ОСО от средних многолетних
значений по данным Ozone Monitoring Instrument
(ОМІ)

Меркатор, июнь 2026г.

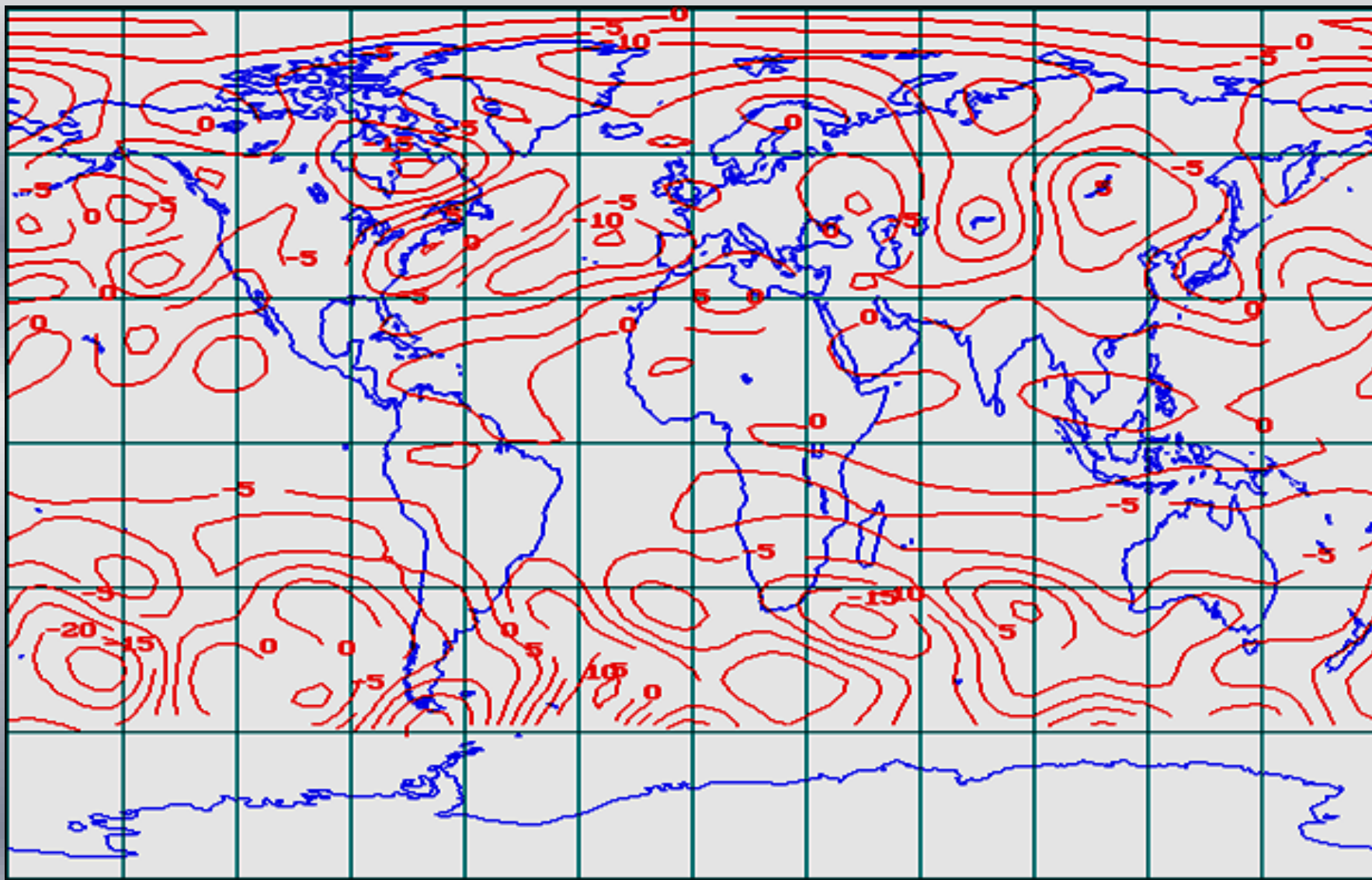
Отклонение ОСО от средних многолетних значений (в %)

1 июня 2026г.



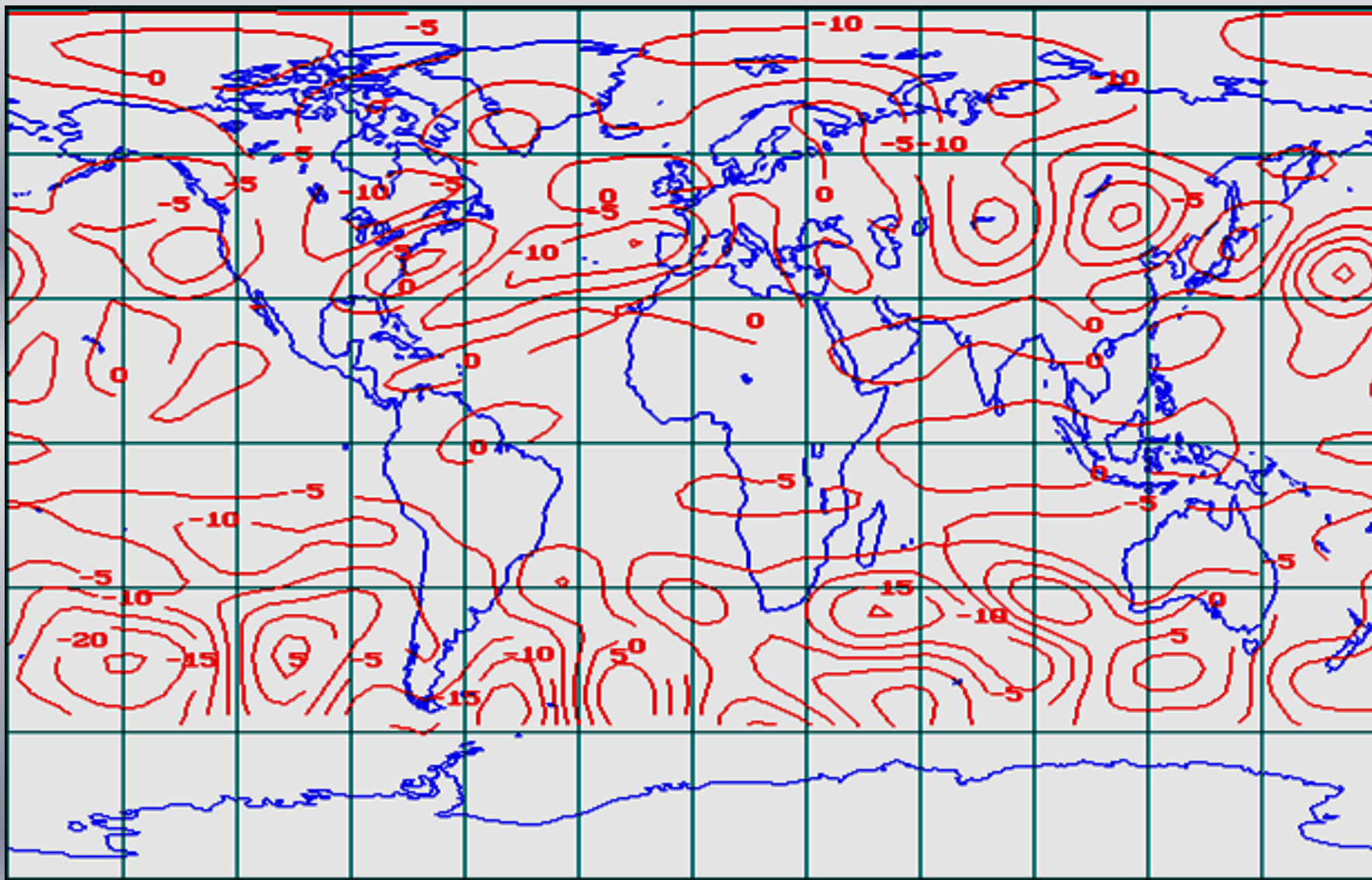
Отклонение ОСО от средних многолетних значений (в %)

2 июня 2026г.



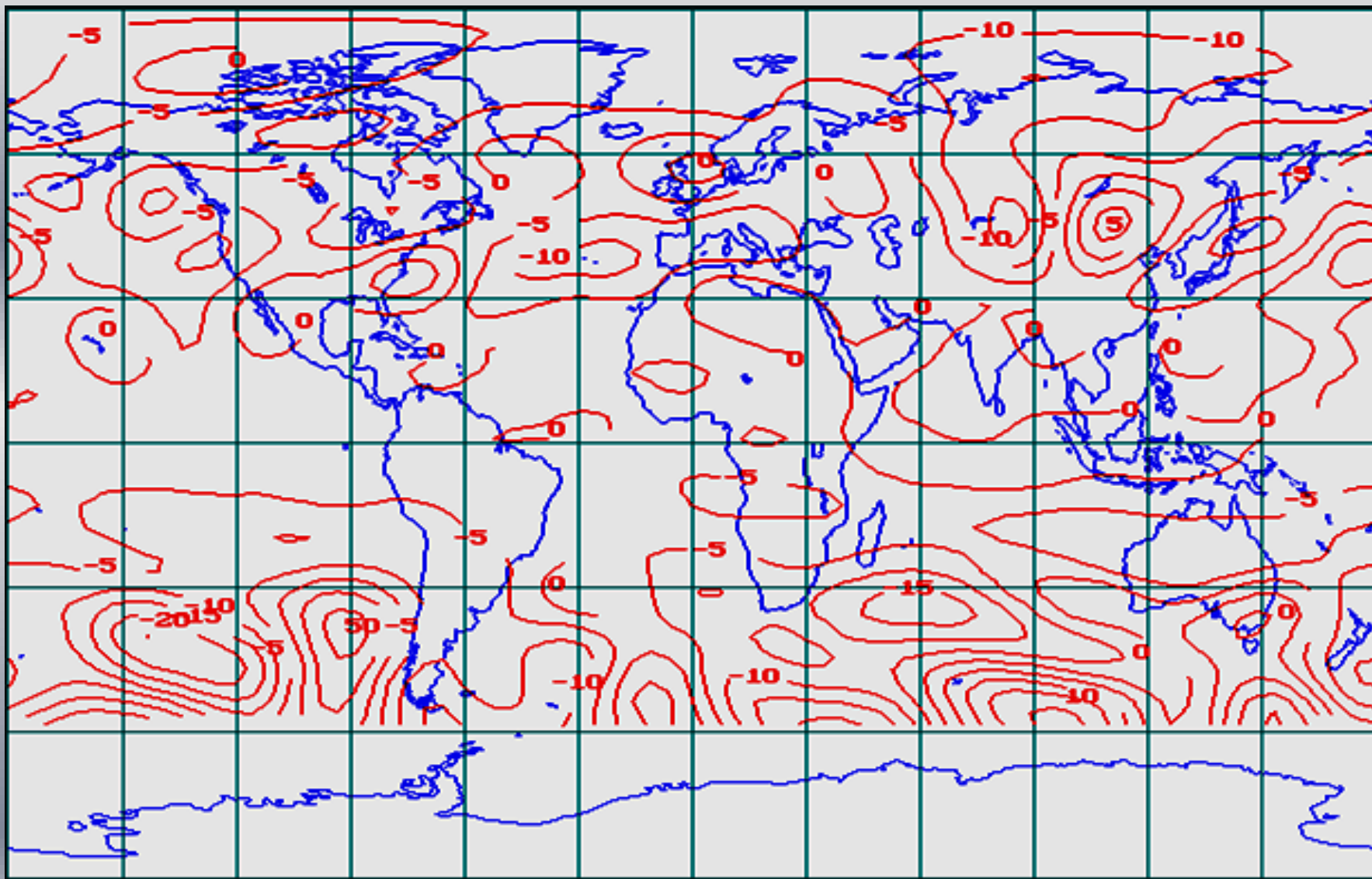
Отклонение ОСО от средних многолетних значений (в %)

3 июня 2026г.



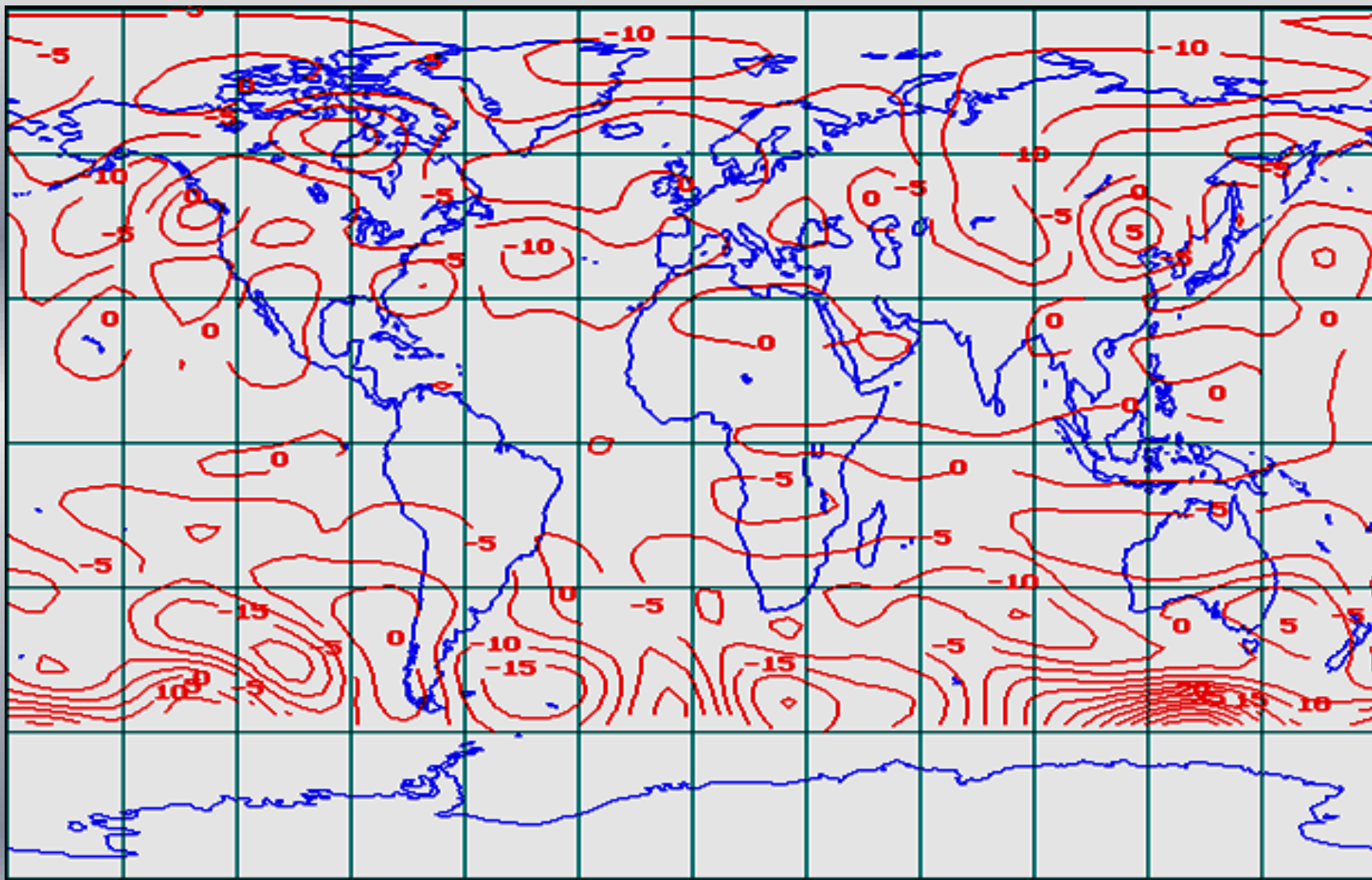
Отклонение ОСО от средних многолетних значений (в %)

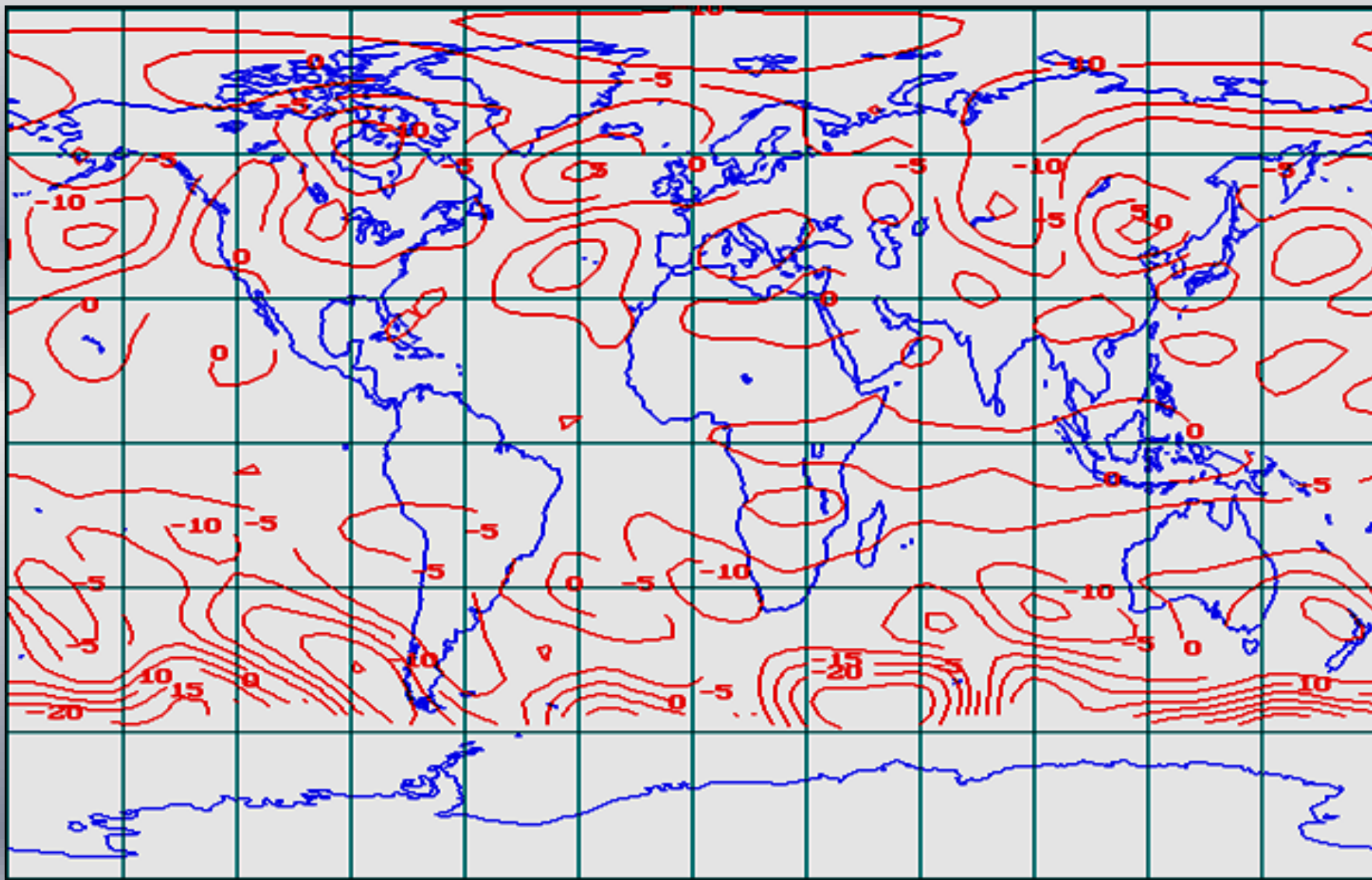
4 июня 2026г.



Отклонение ОСО от средних многолетних значений (в %)

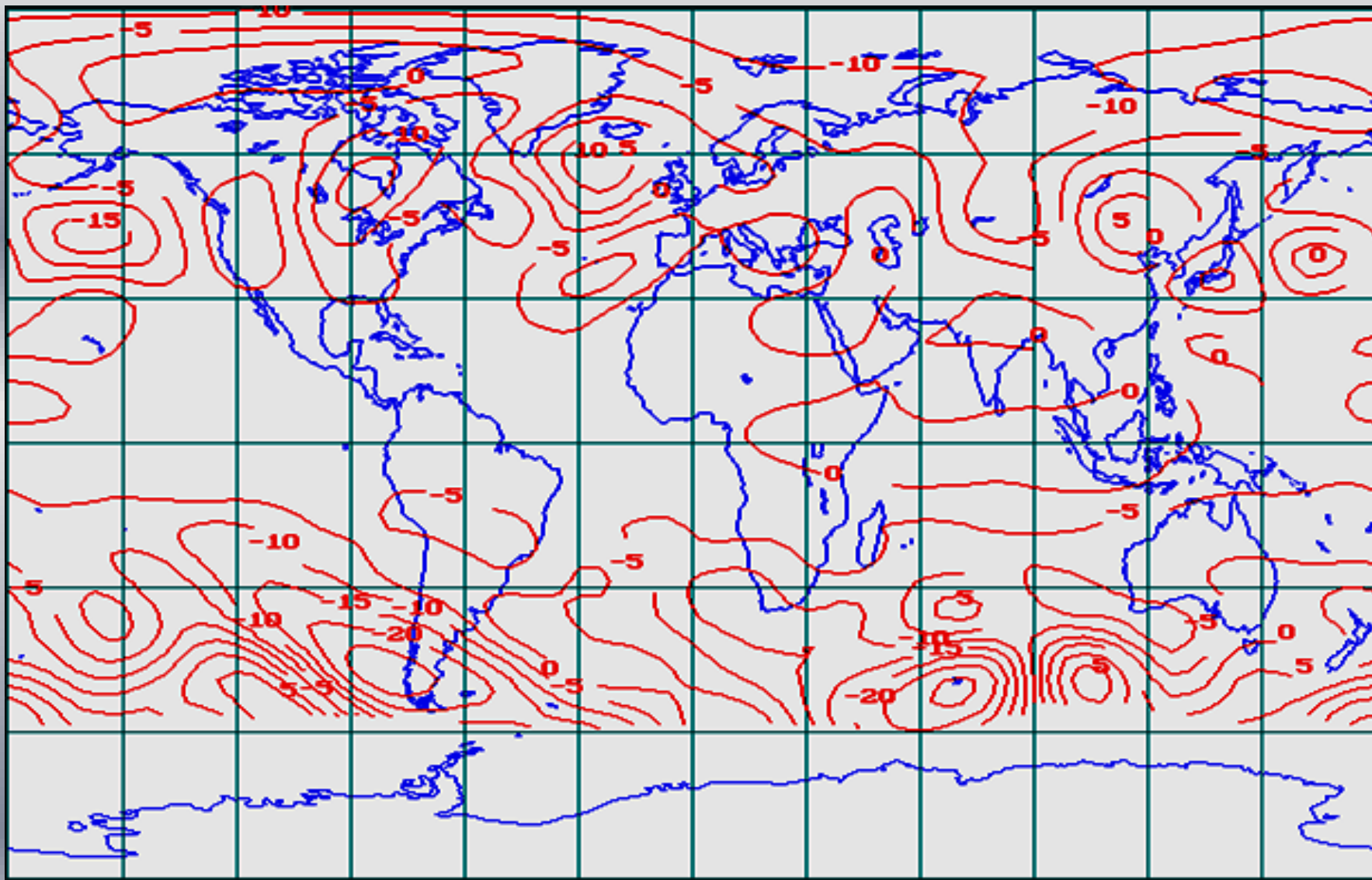
5 июня 2026г.

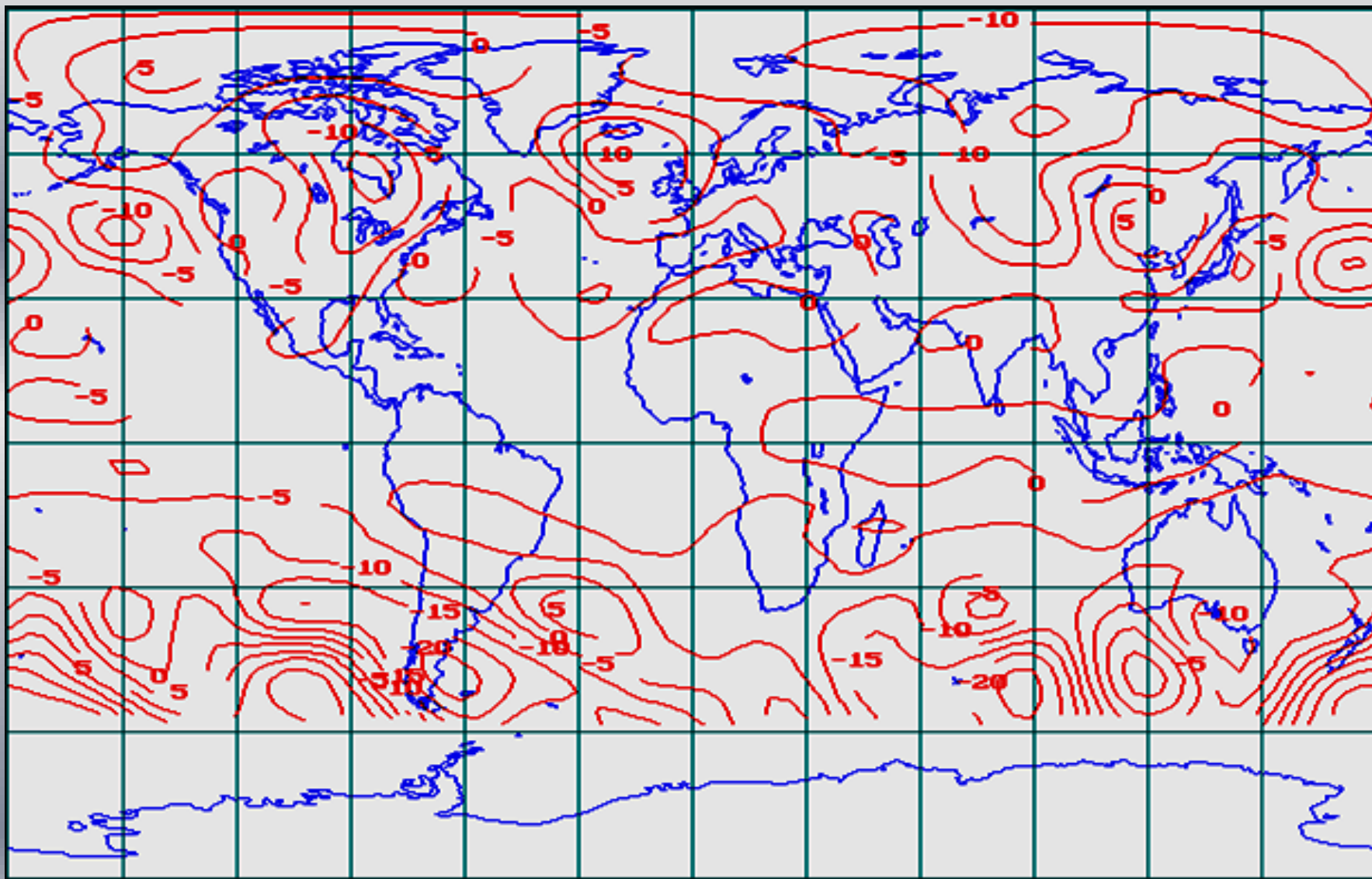




Отклонение ОСО от средних многолетних значений (в %)

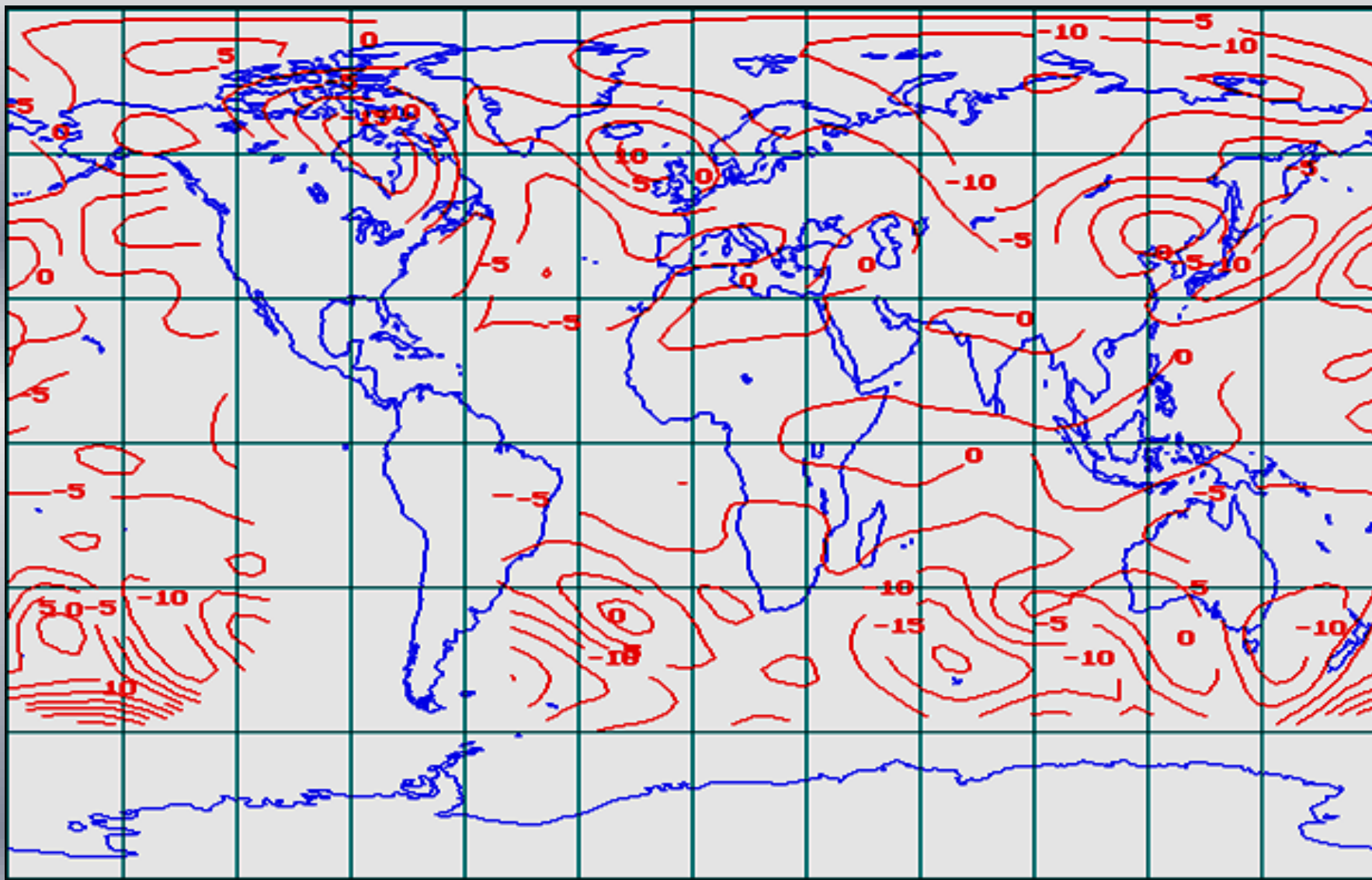
7 июня 2026г.





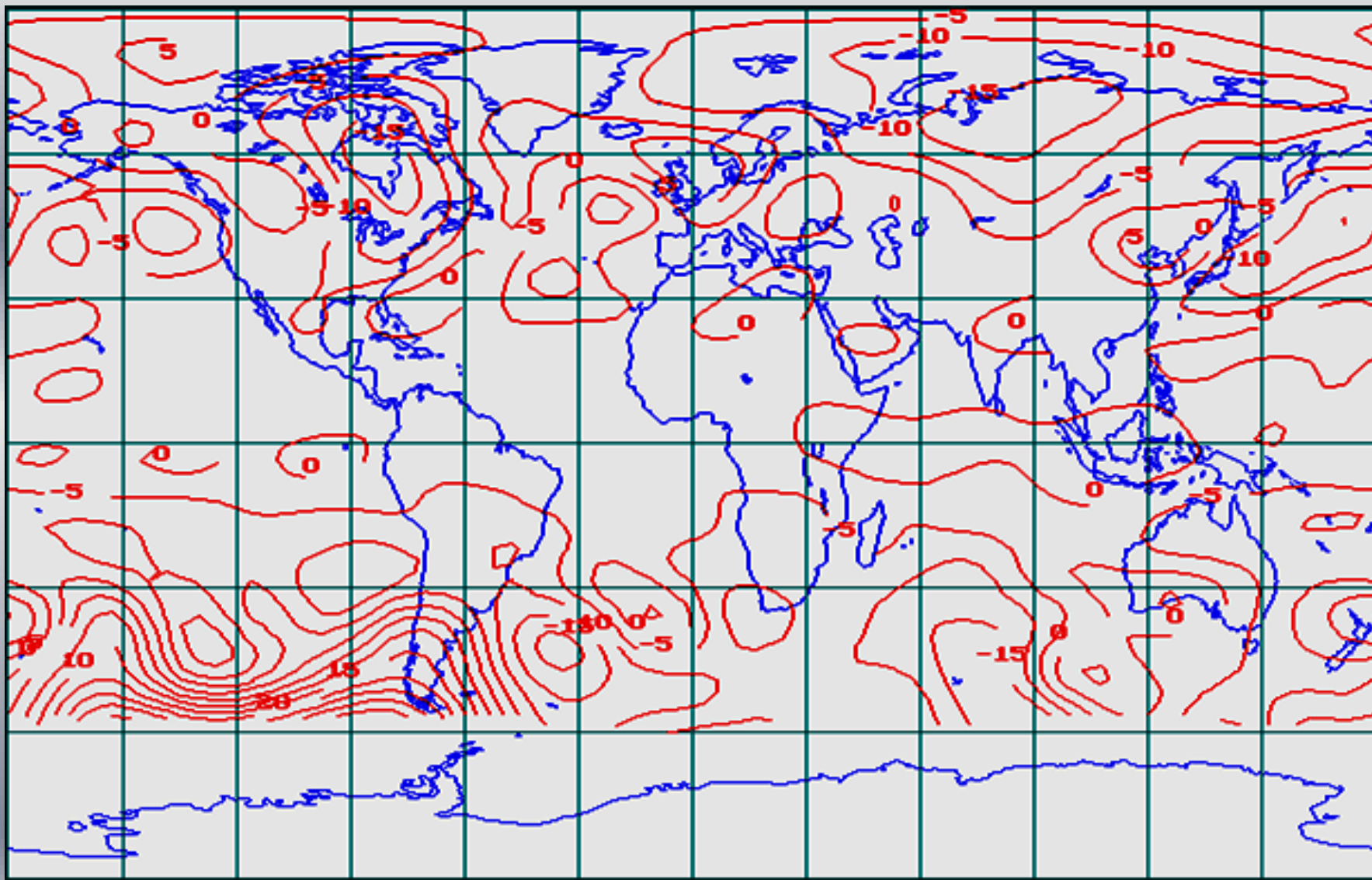
Отклонение ОСО от средних многолетних значений (в %)

9 июня 2026г.



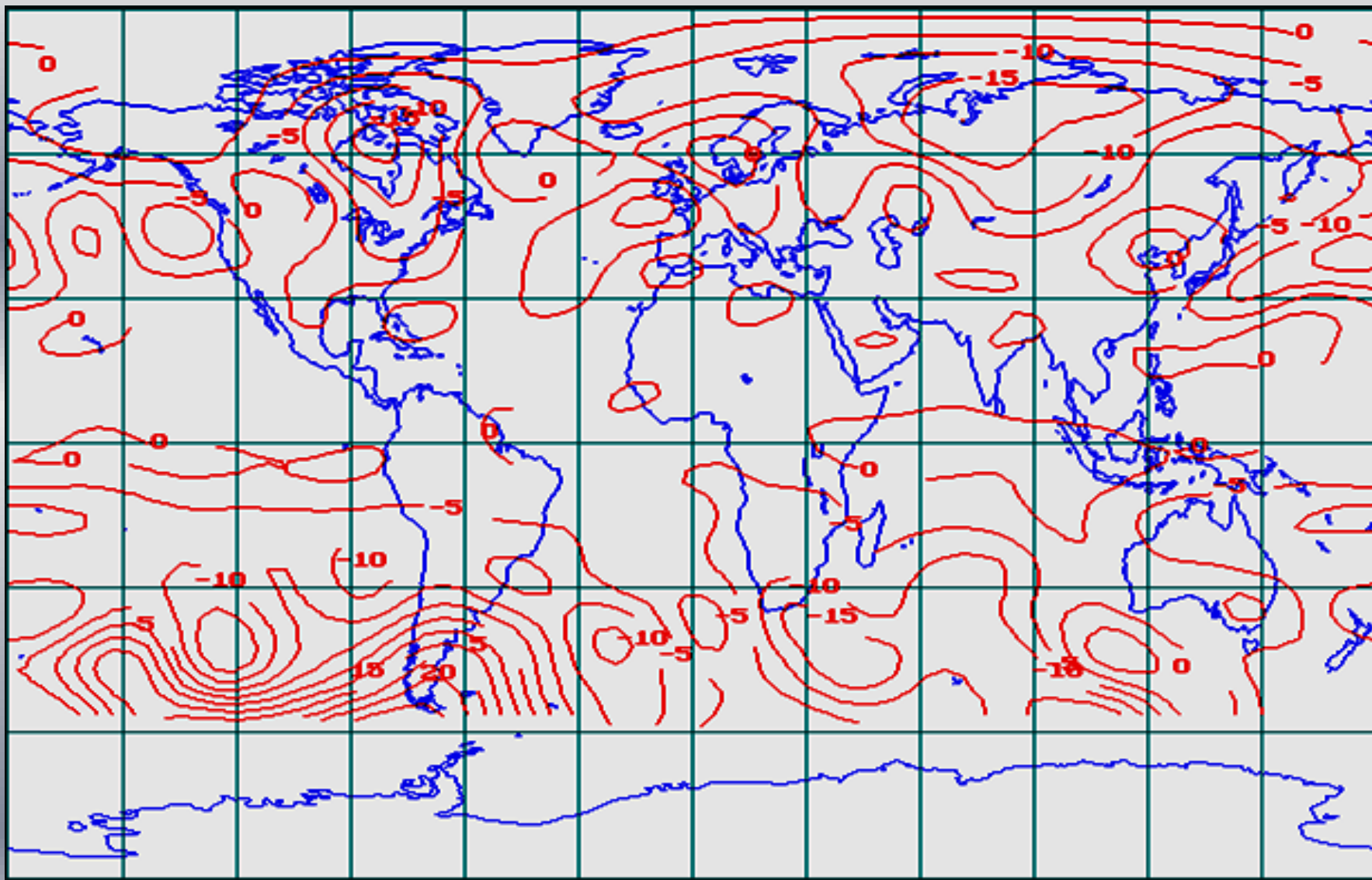
Отклонение ОСО от средних многолетних значений (в %)

10 июня 2026г.



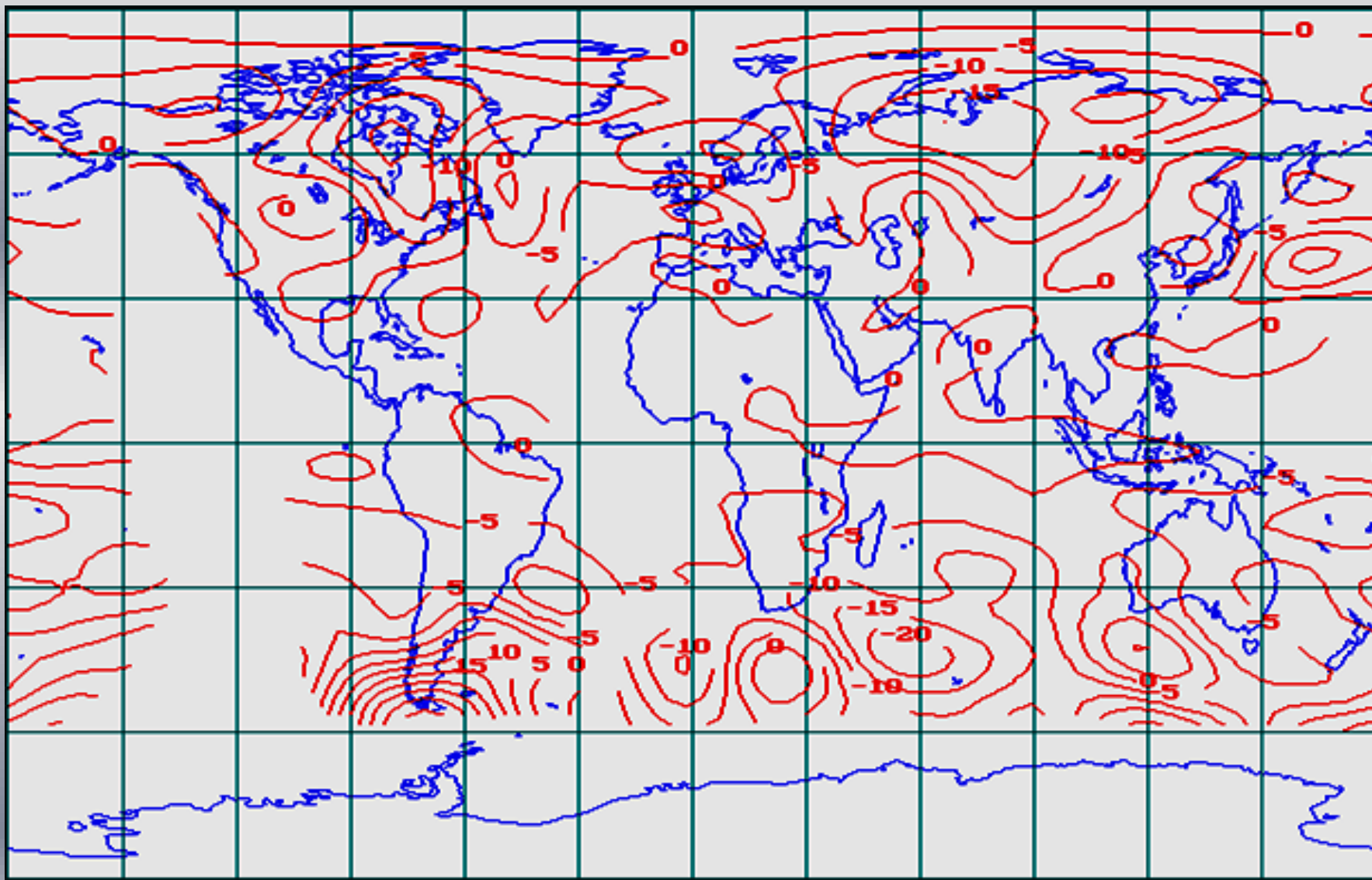
Отклонение ОСО от средних многолетних значений (в %)

11 июня 2026г.



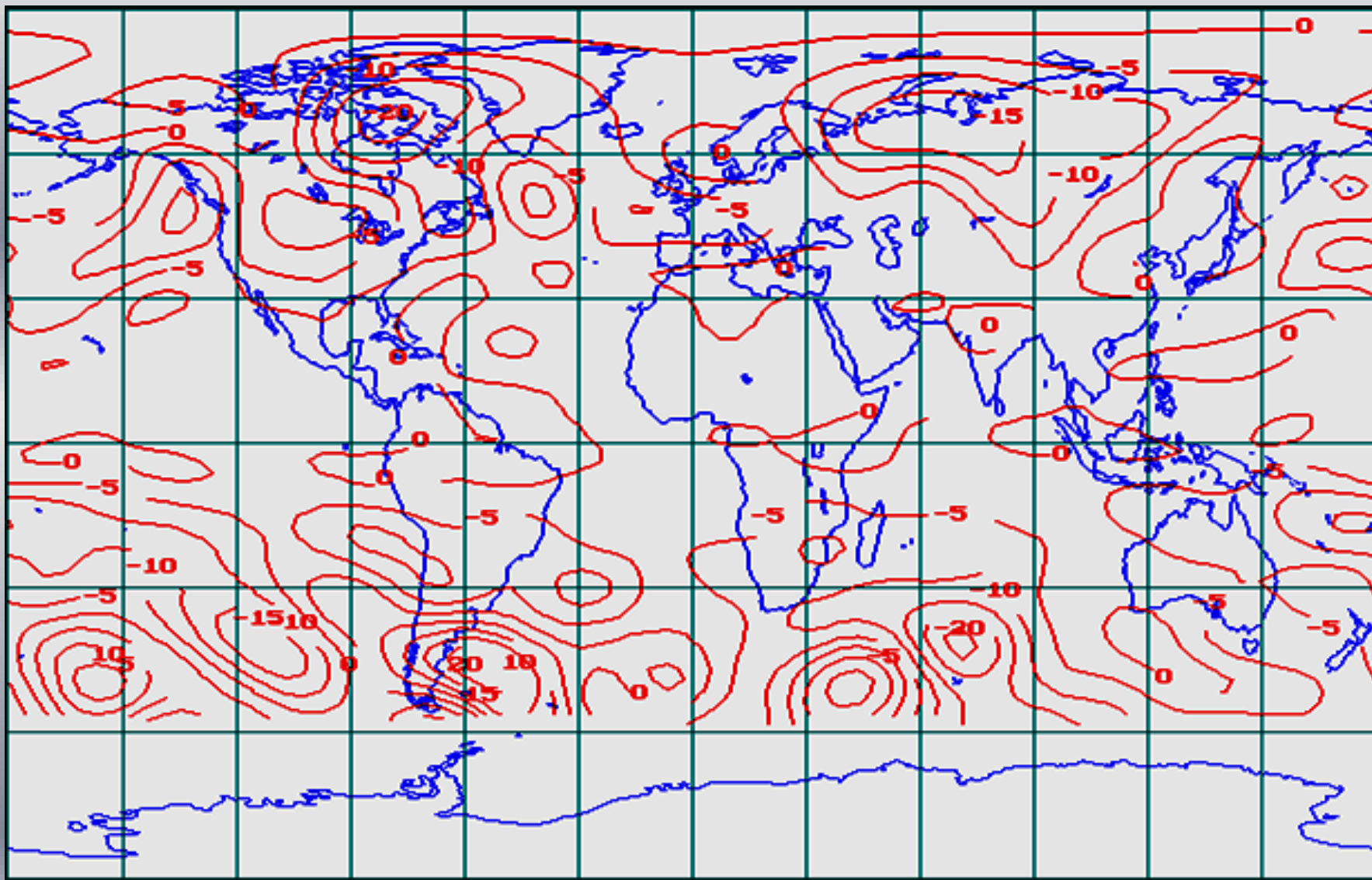
Отклонение ОСО от средних многолетних значений (в %)

12 июня 2026г.



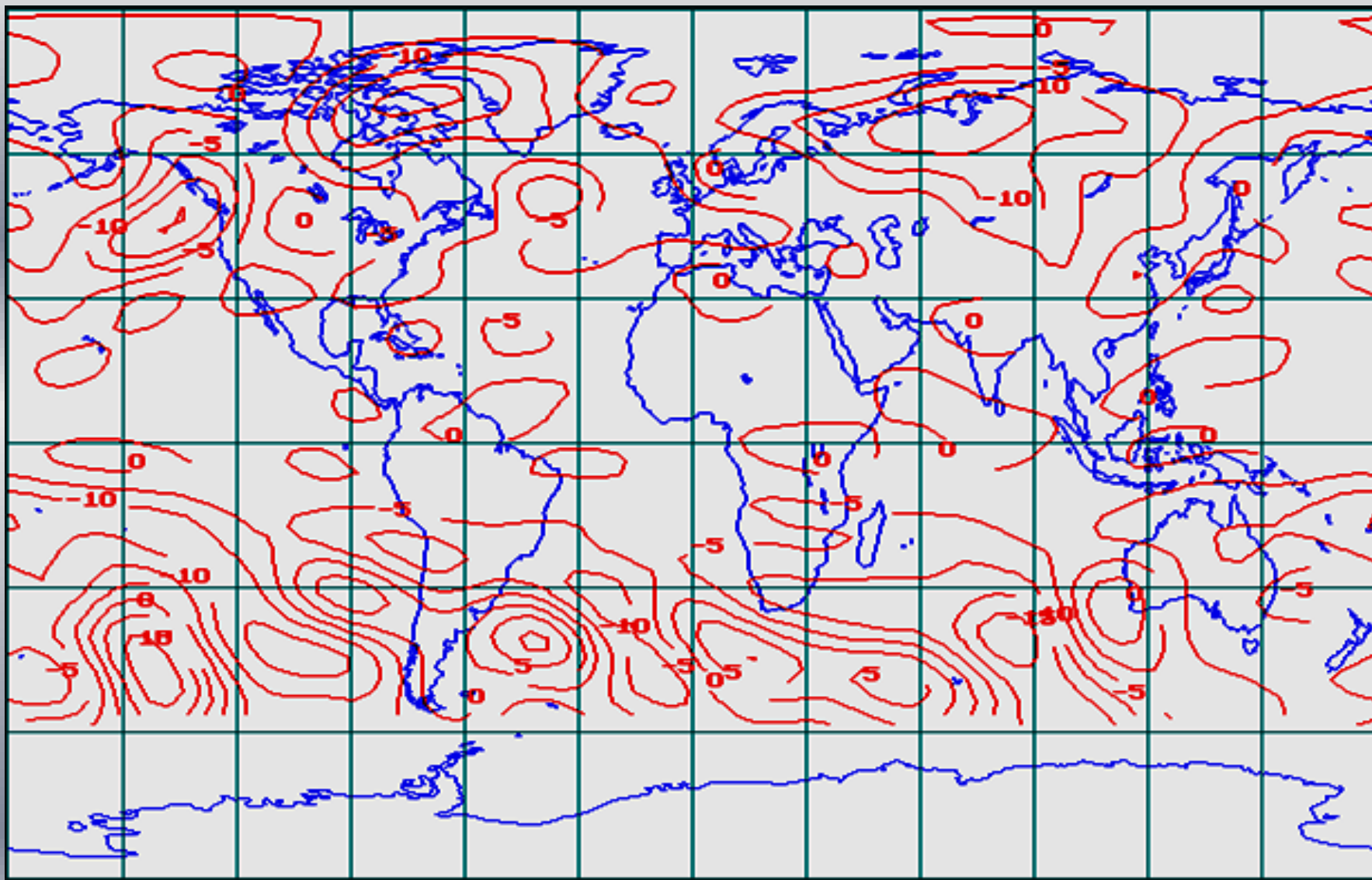
Отклонение ОСО от средних многолетних значений (в %)

13 июня 2026г.



Отклонение ОСО от средних многолетних значений (в %)

14 июня 2026г.



Отклонение ОСО от средних многолетних значений (в %)

15 июня 2026г.

