

**Федеральная служба России по гидрометеорологии
и мониторингу окружающей среды**

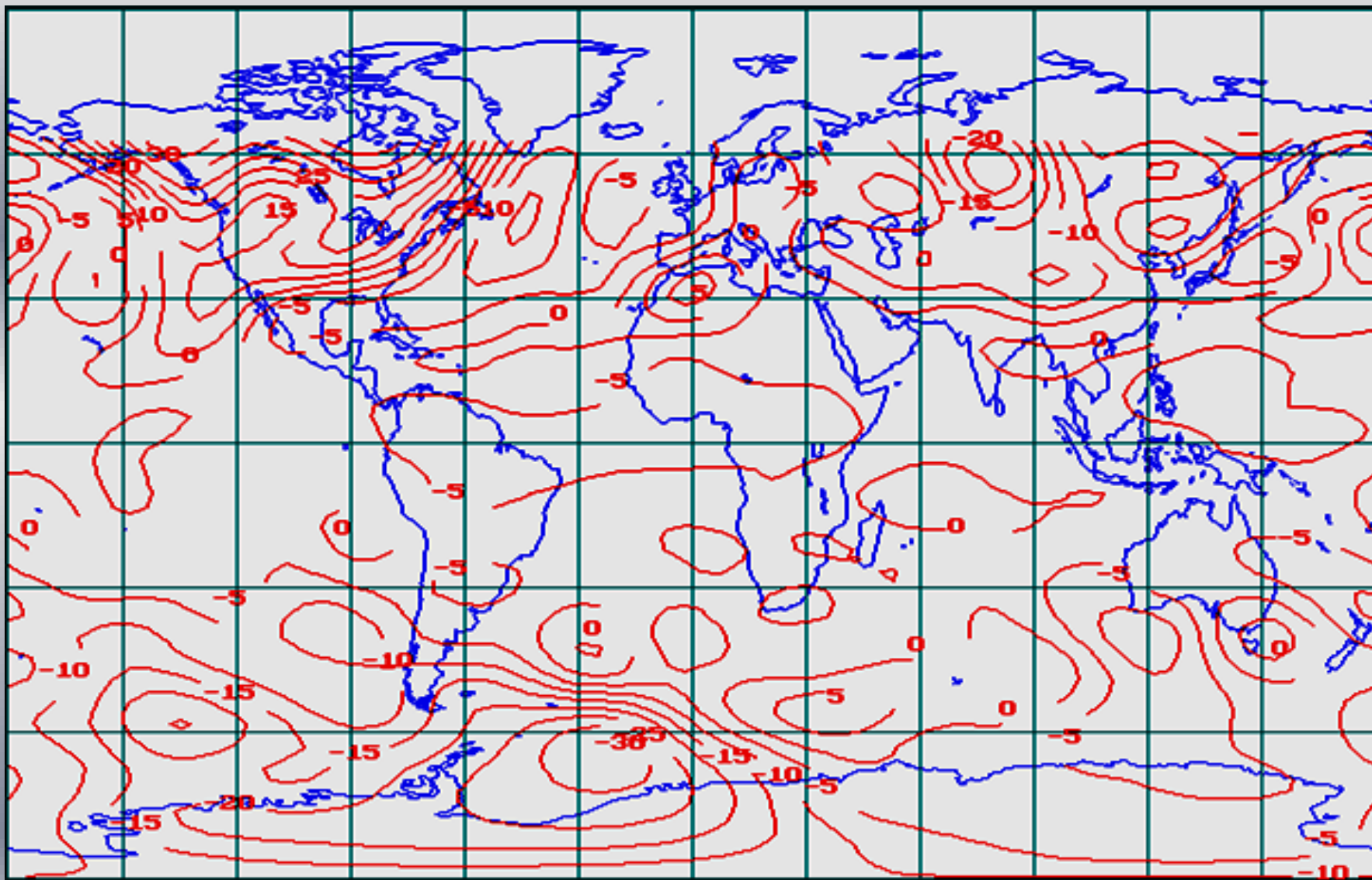


АЛЬБОМ
глобальных карт отклонений ежесуточного
распределения ОСО от средних многолетних
значений по данным Ozone Monitoring Instrument
(OMI)

Меркатор, декабрь 2025г.

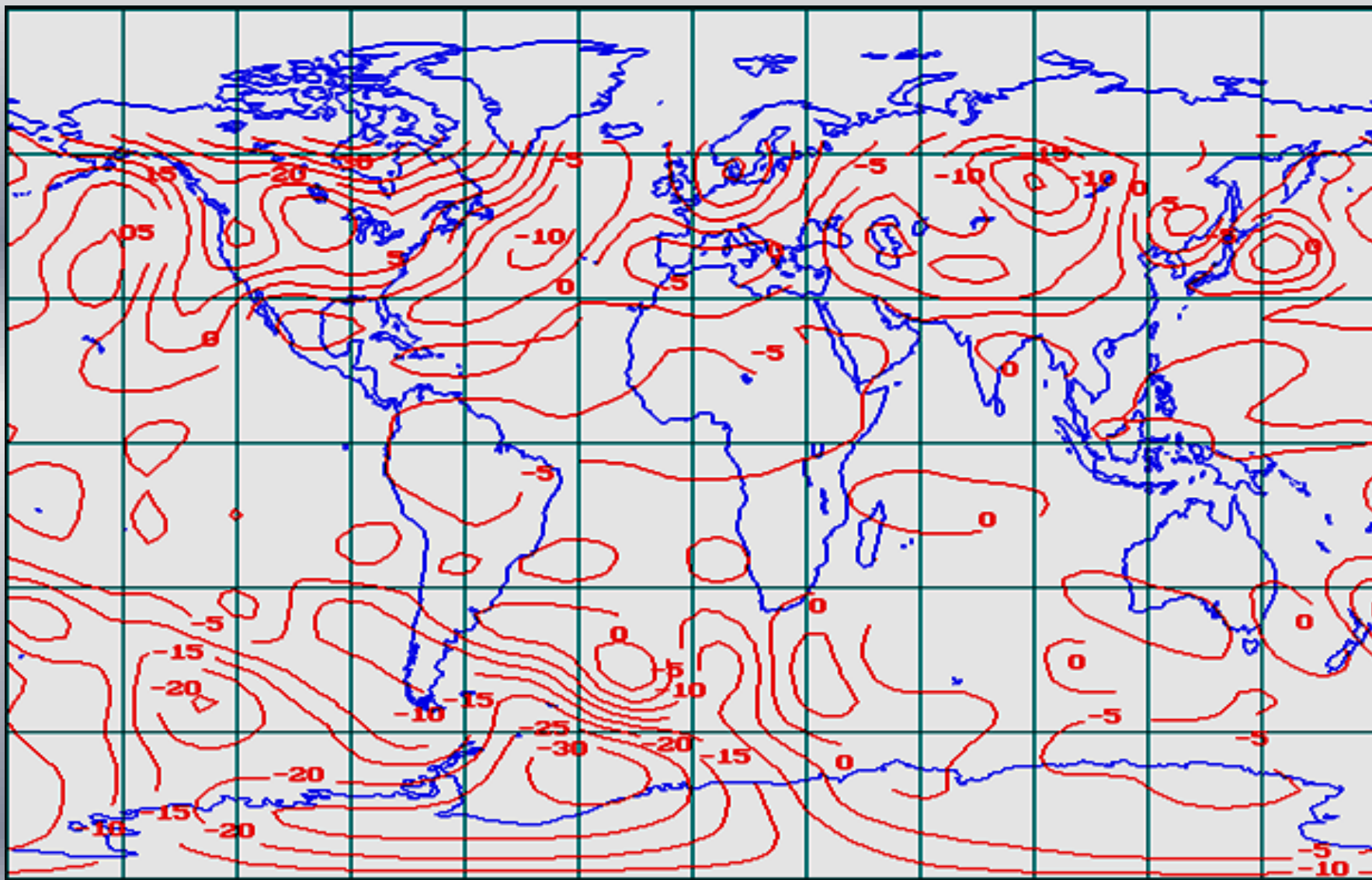
Отклонение ОСО от средних многолетних значений (в %)

1 декабря 2025г.



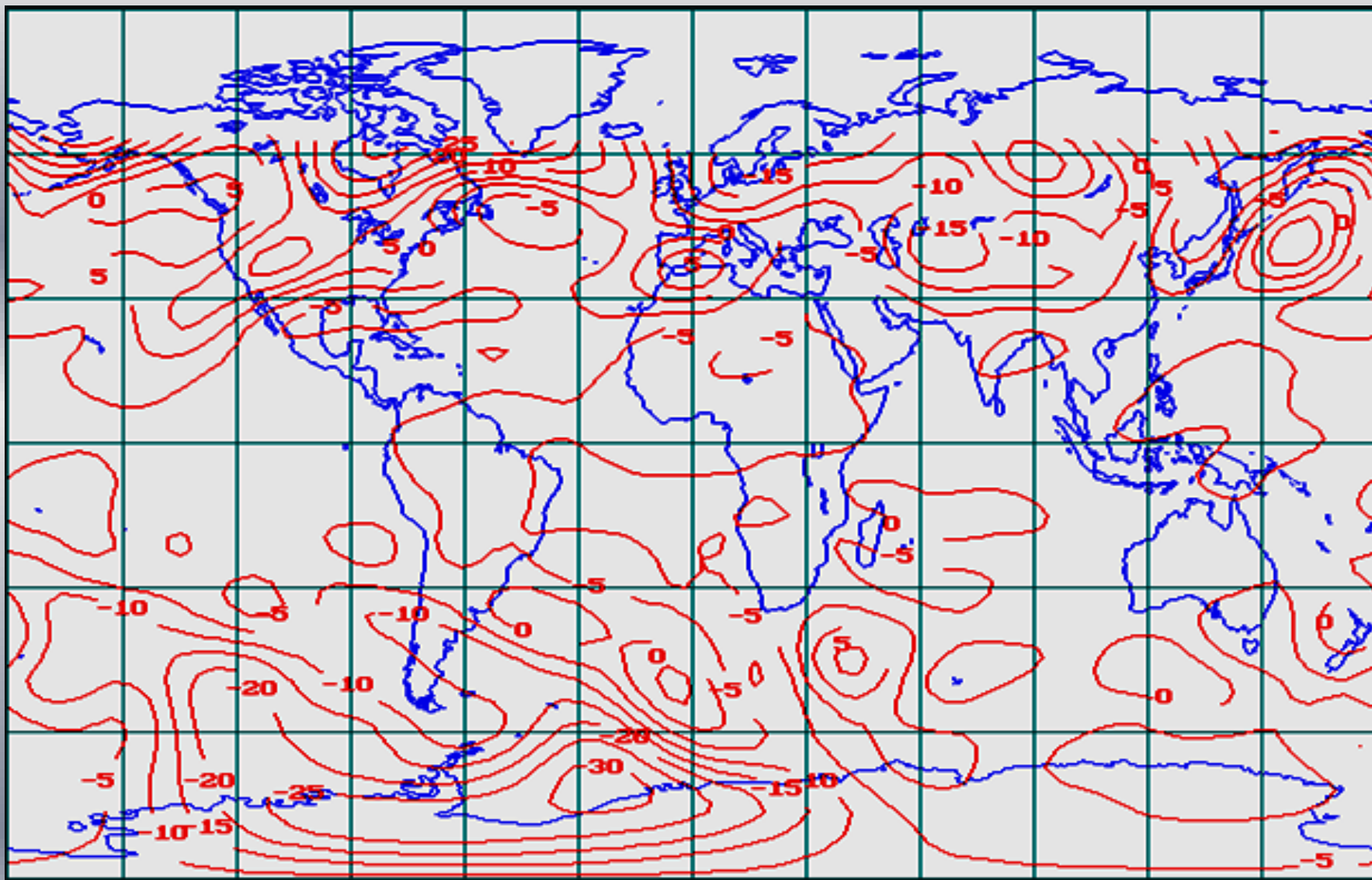
Отклонение ОСО от средних многолетних значений (в %)

2 декабря 2025г.



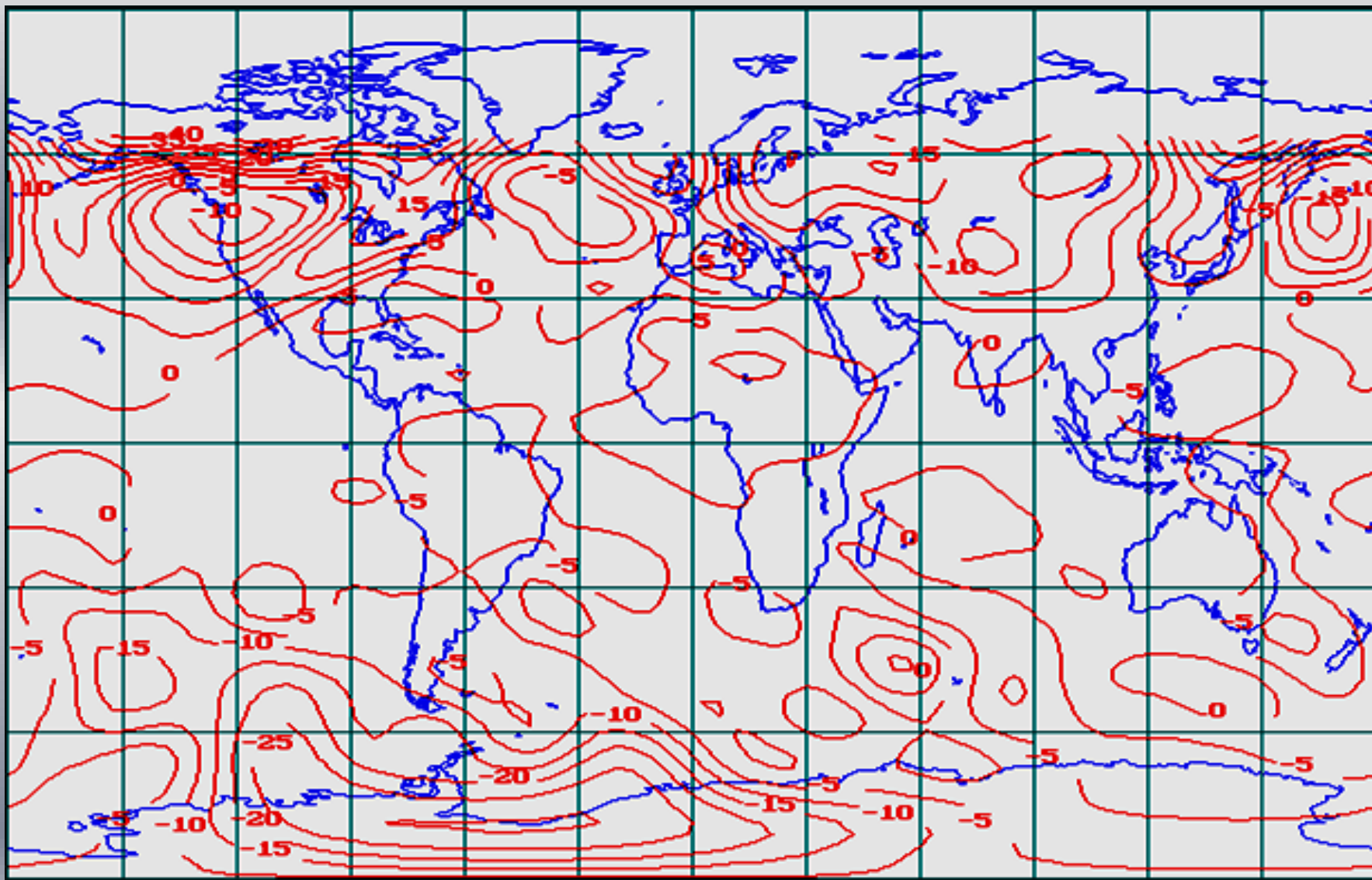
Отклонение ОСО от средних многолетних значений (в %)

3 декабря 2025г.



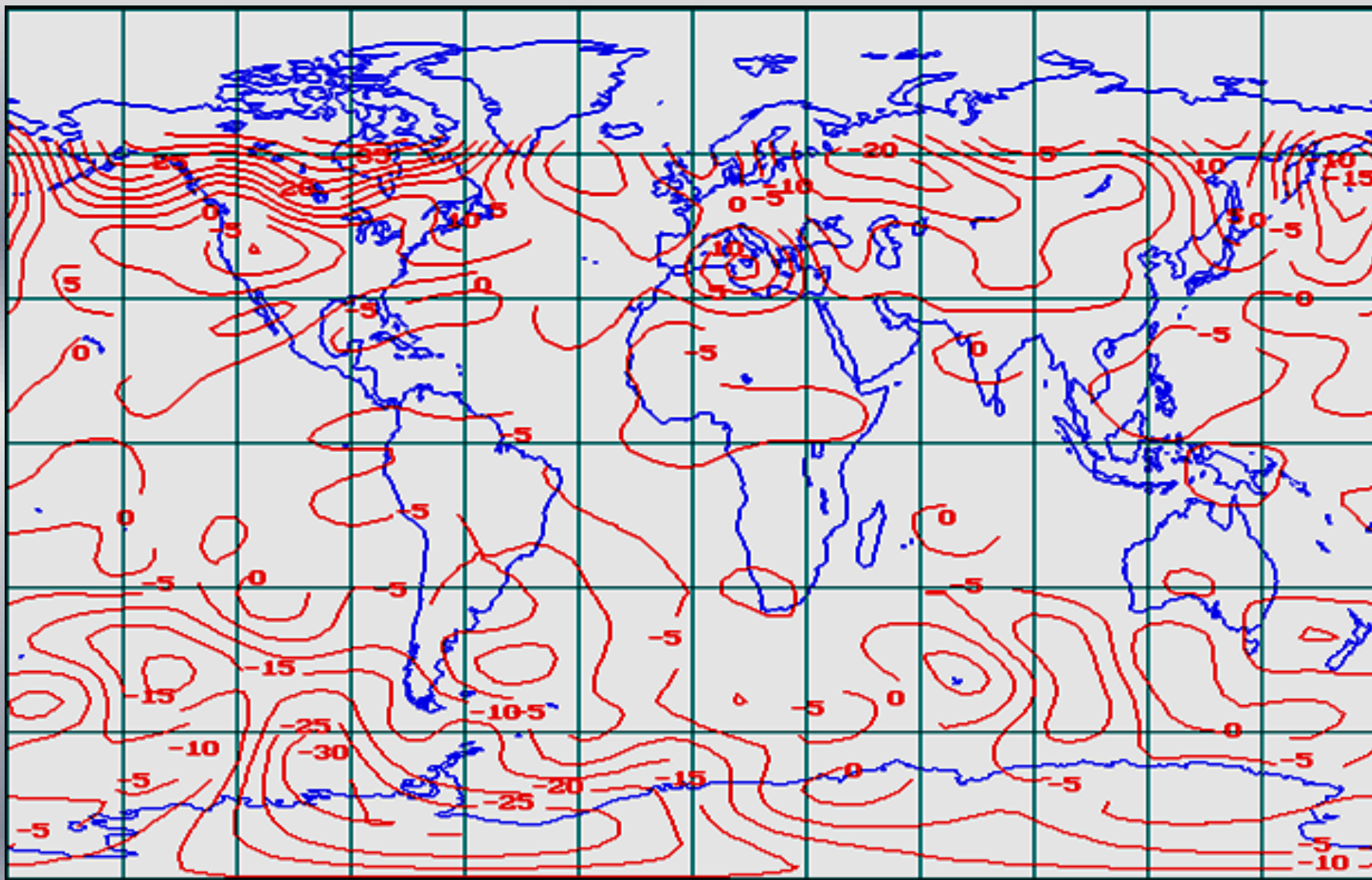
Отклонение ОСО от средних многолетних значений (в %)

4 декабря 2025г.



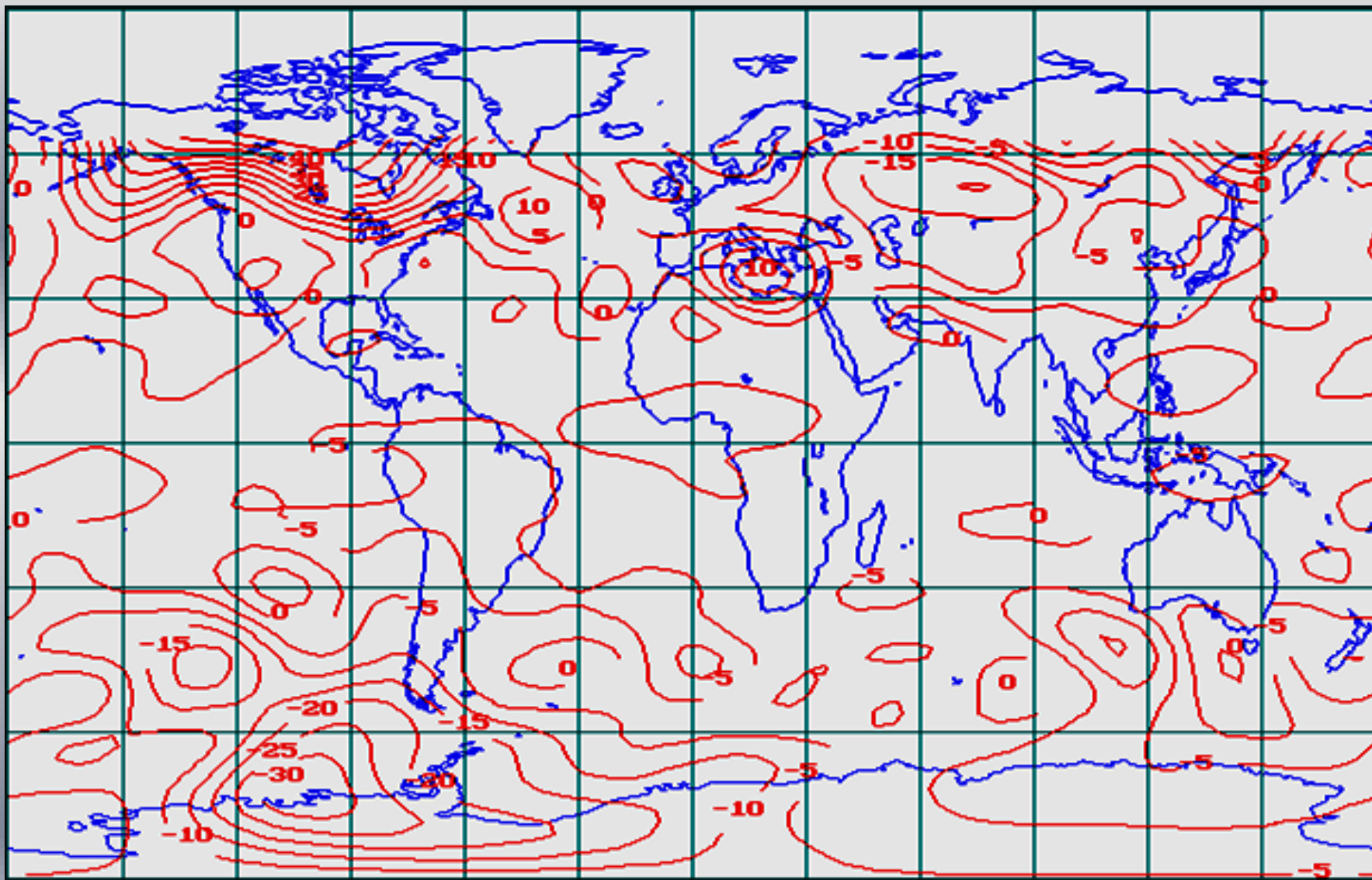
Отклонение ОСО от средних многолетних значений (в %)

5 декабря 2025г.



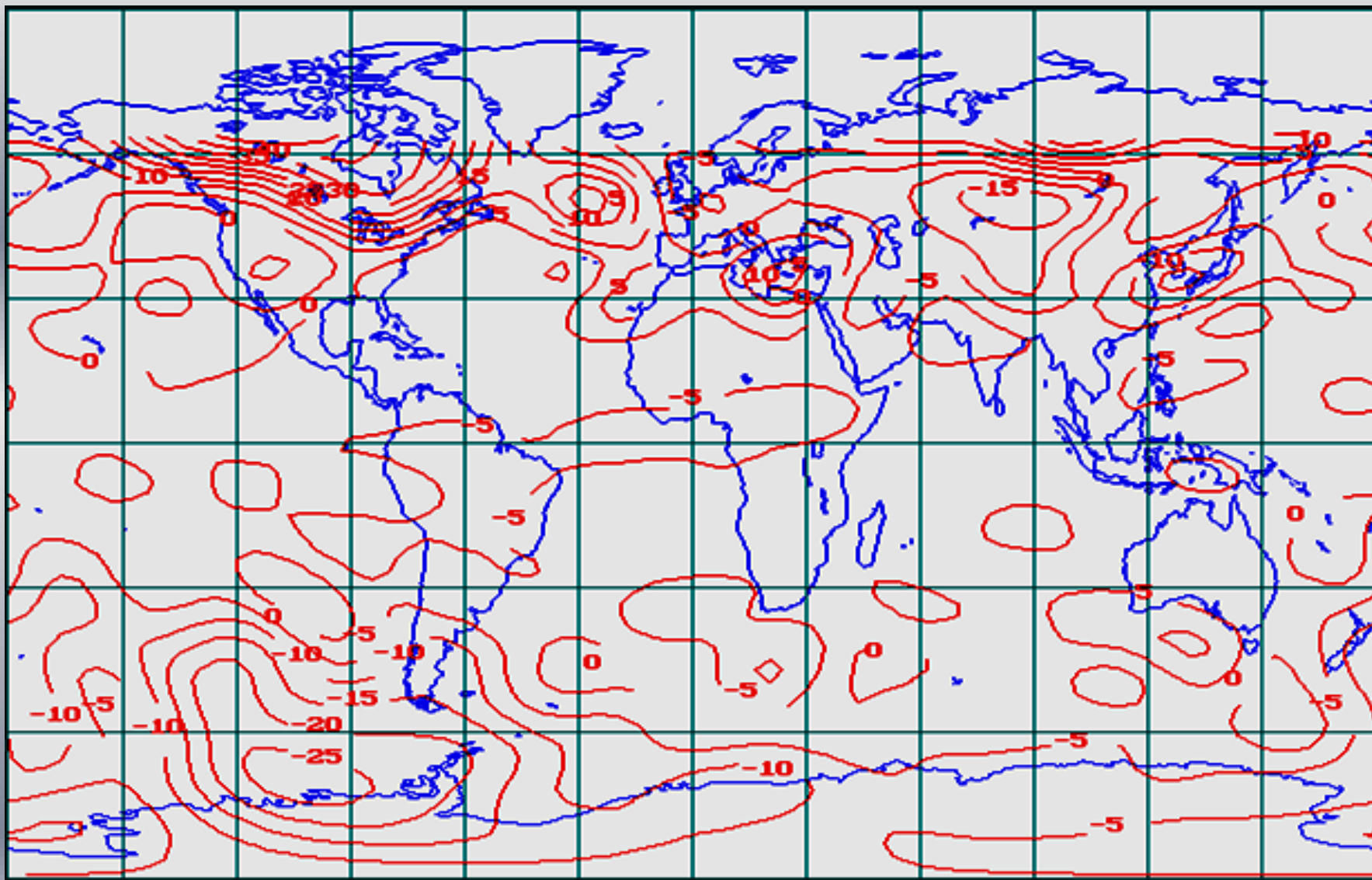
Отклонение ОСО от средних многолетних значений (в %)

6 декабря 2025г.



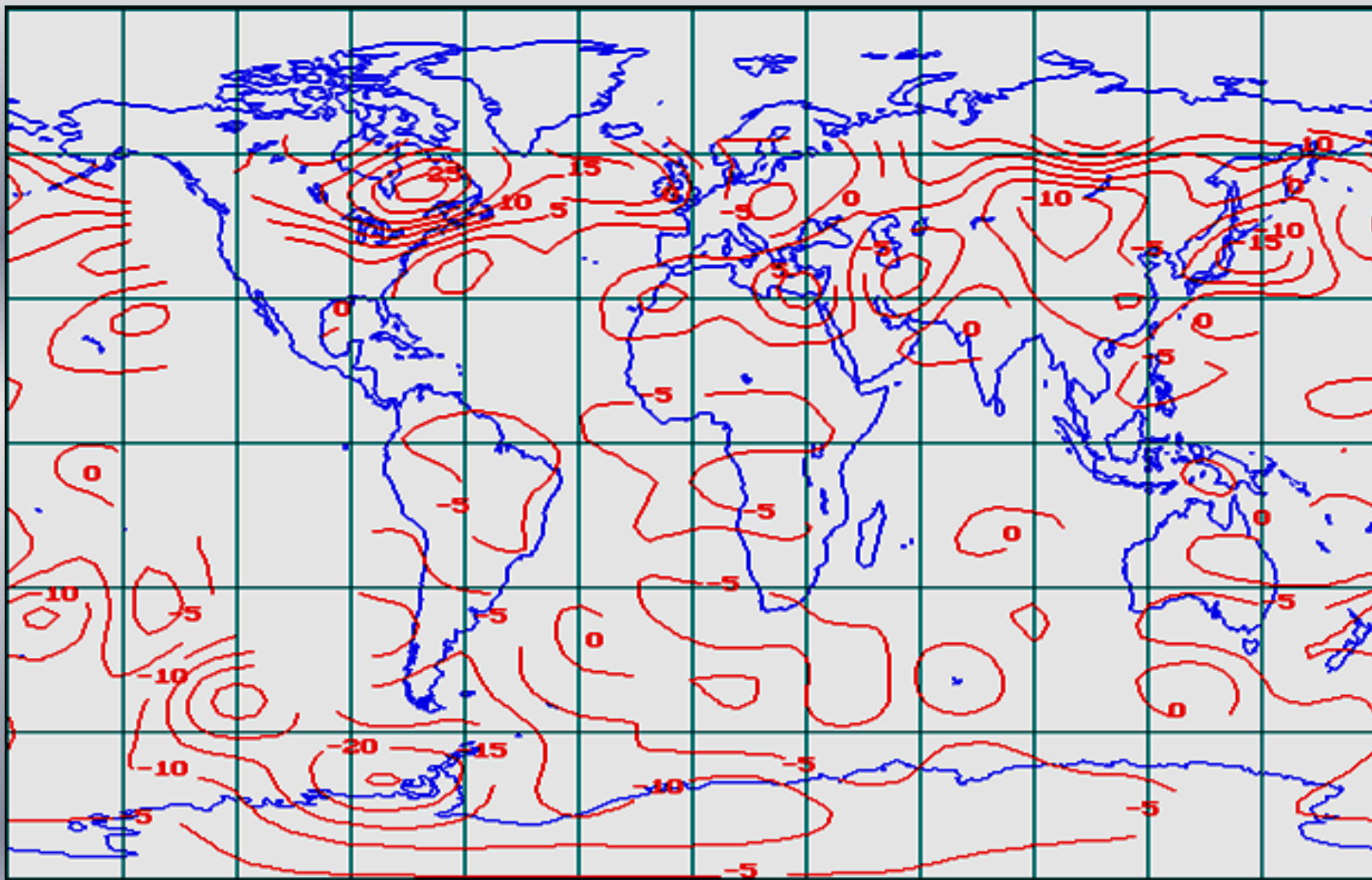
Отклонение ОСО от средних многолетних значений (в %)

7 декабря 2025г.



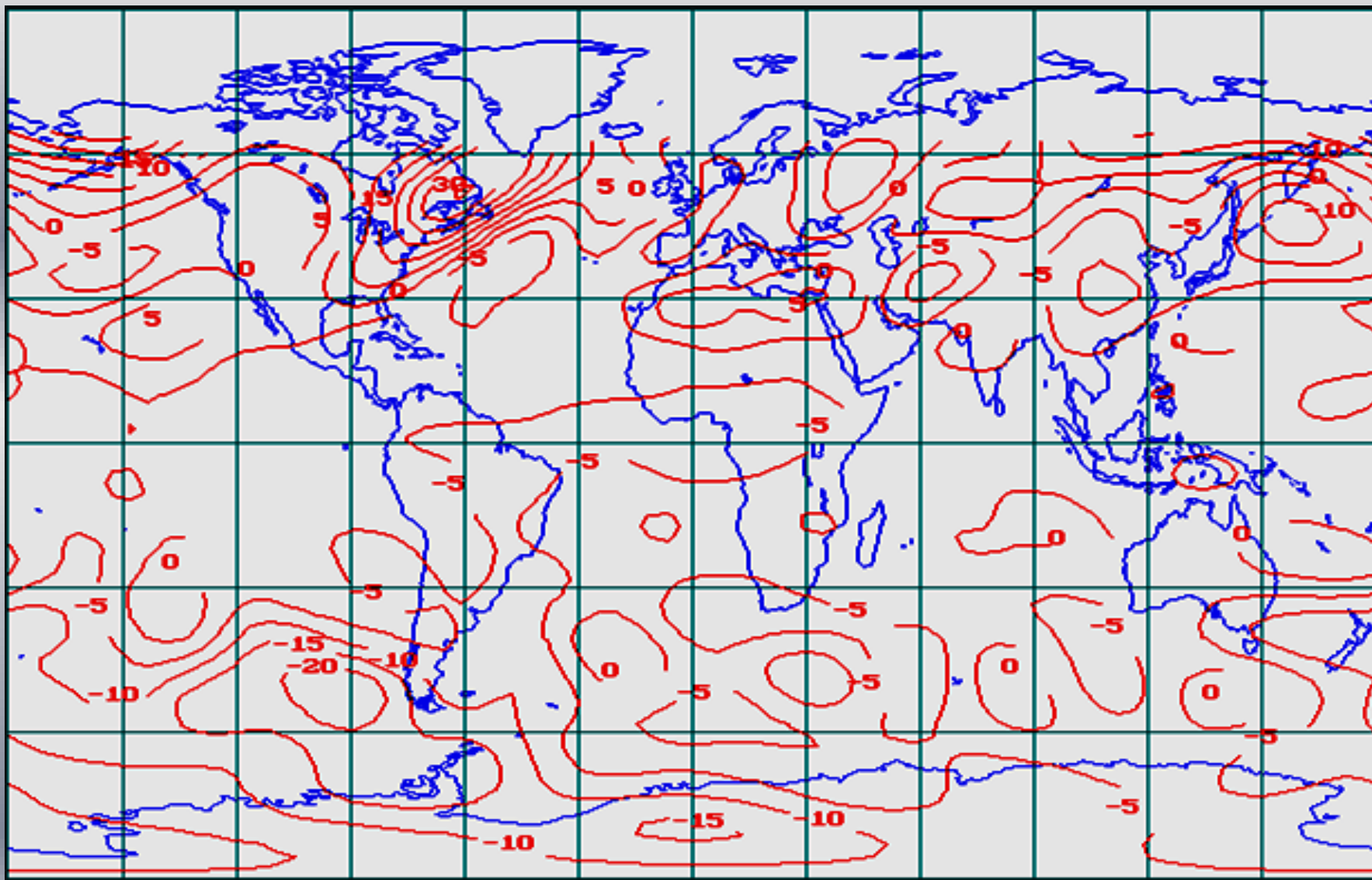
Отклонение ОСО от средних многолетних значений (в %)

8 декабря 2025г.



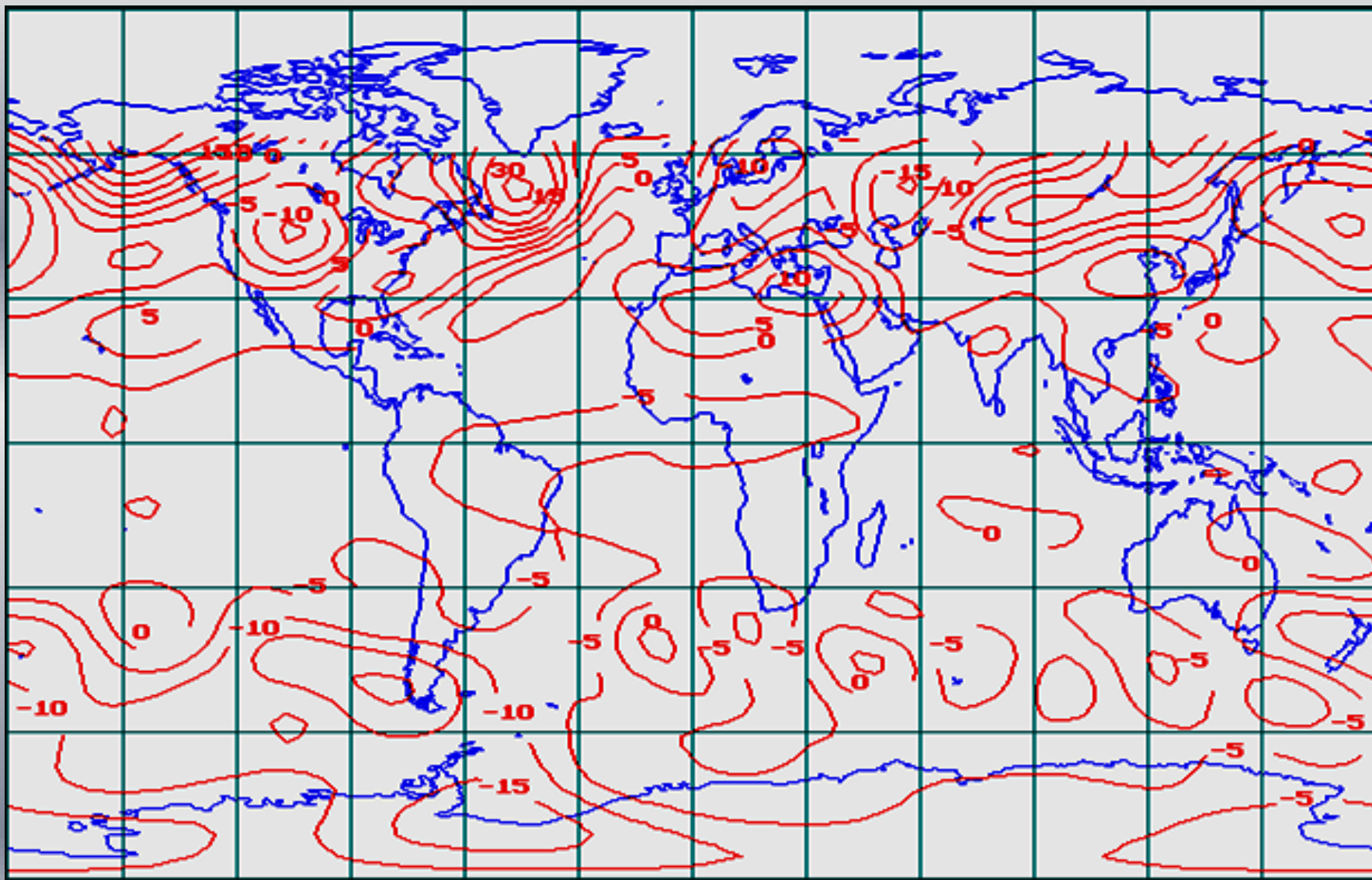
Отклонение ОСО от средних многолетних значений (в %)

9 декабря 2025г.



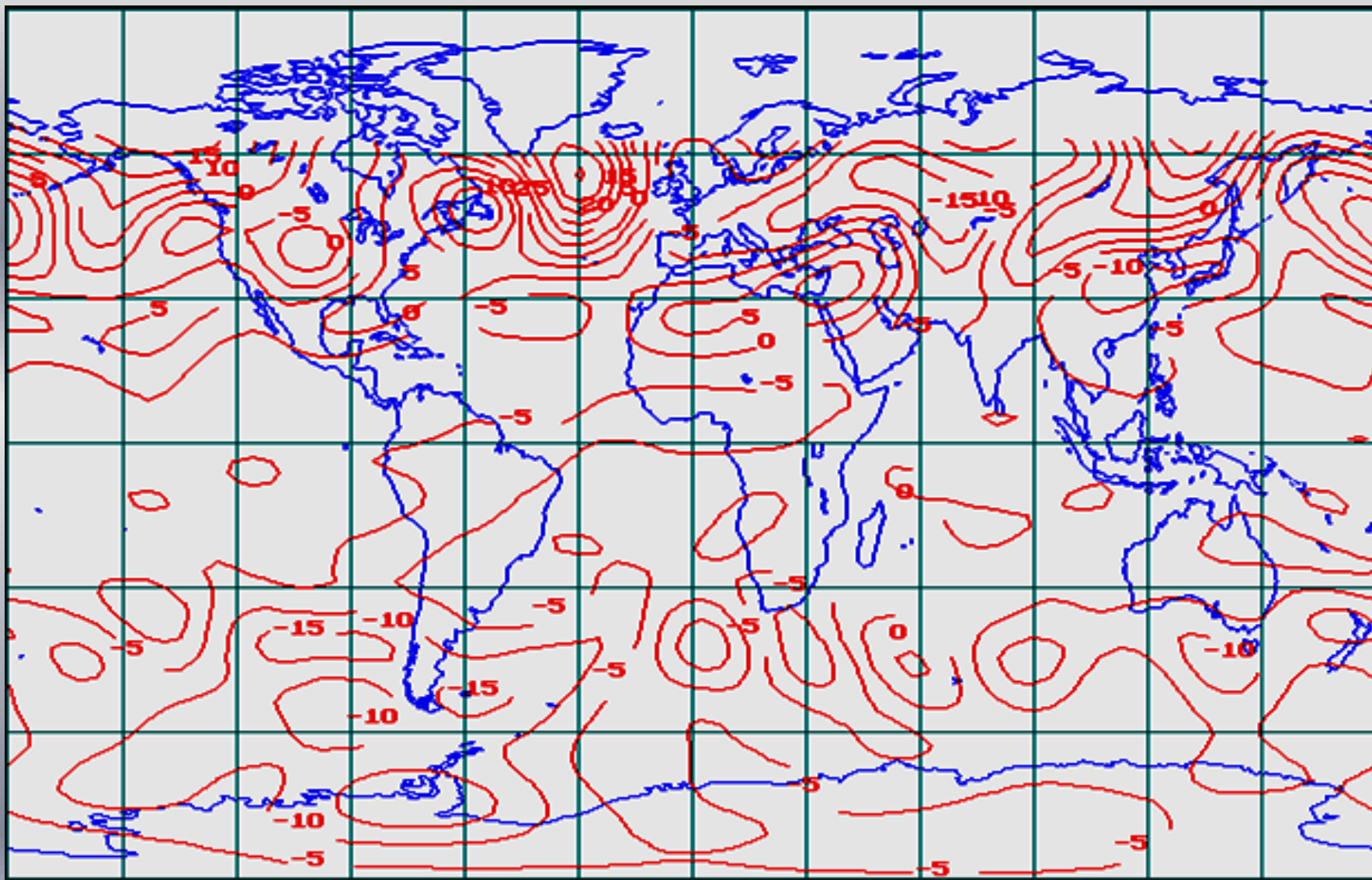
Отклонение ОСО от средних многолетних значений (в %)

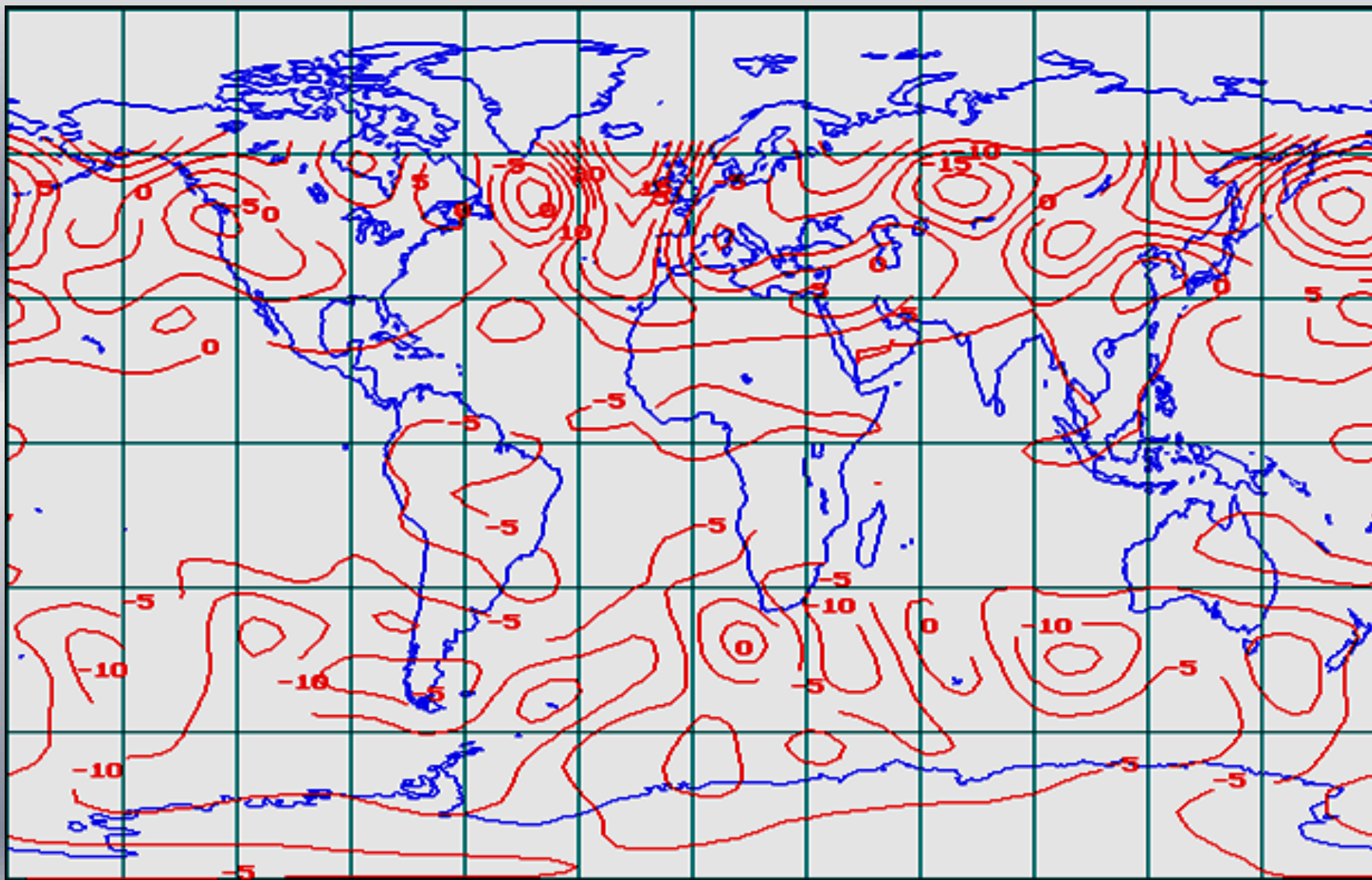
10 декабря 2025г.



Отклонение ОСО от средних многолетних значений (в %)

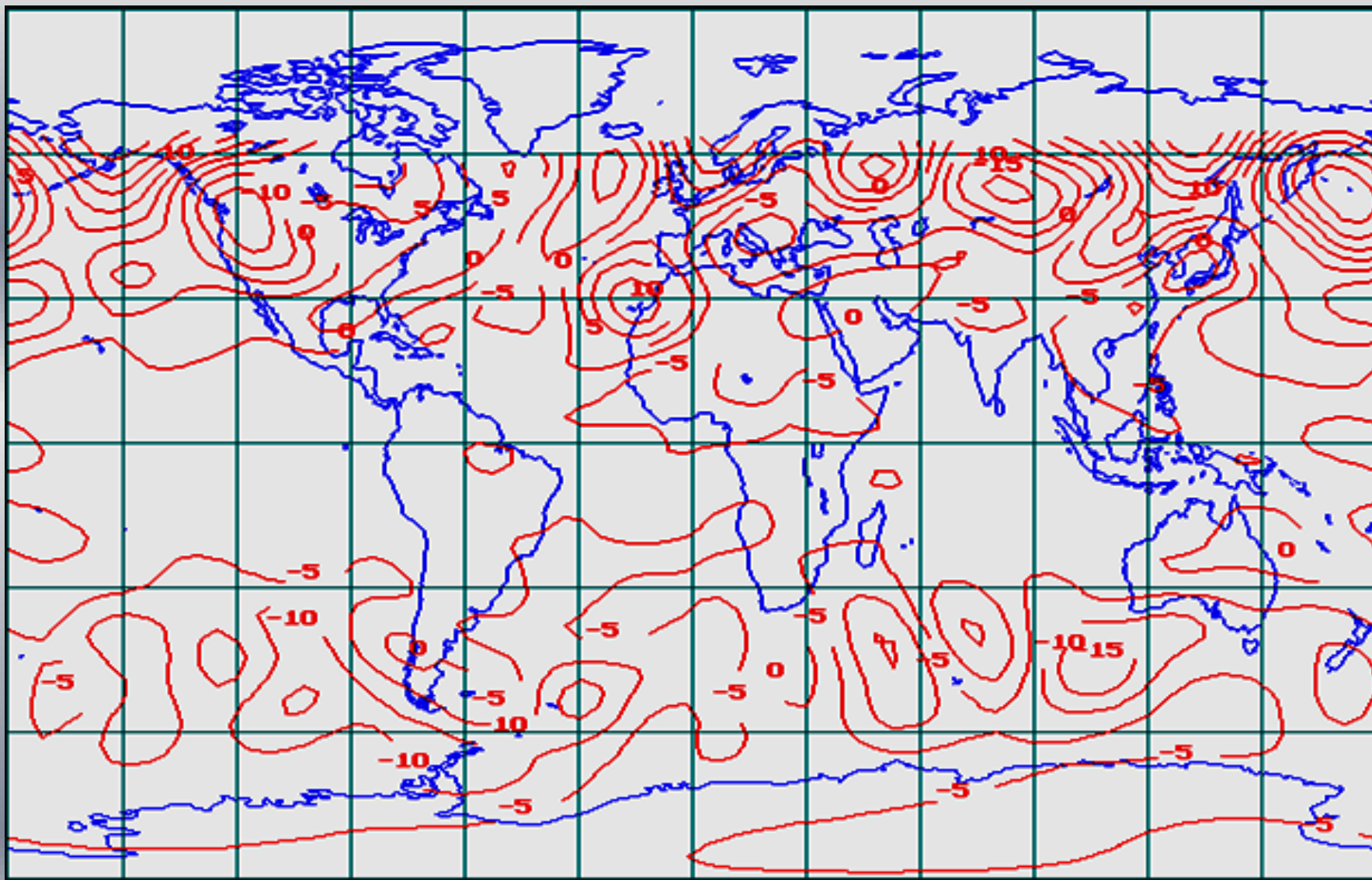
11 декабря 2025г.





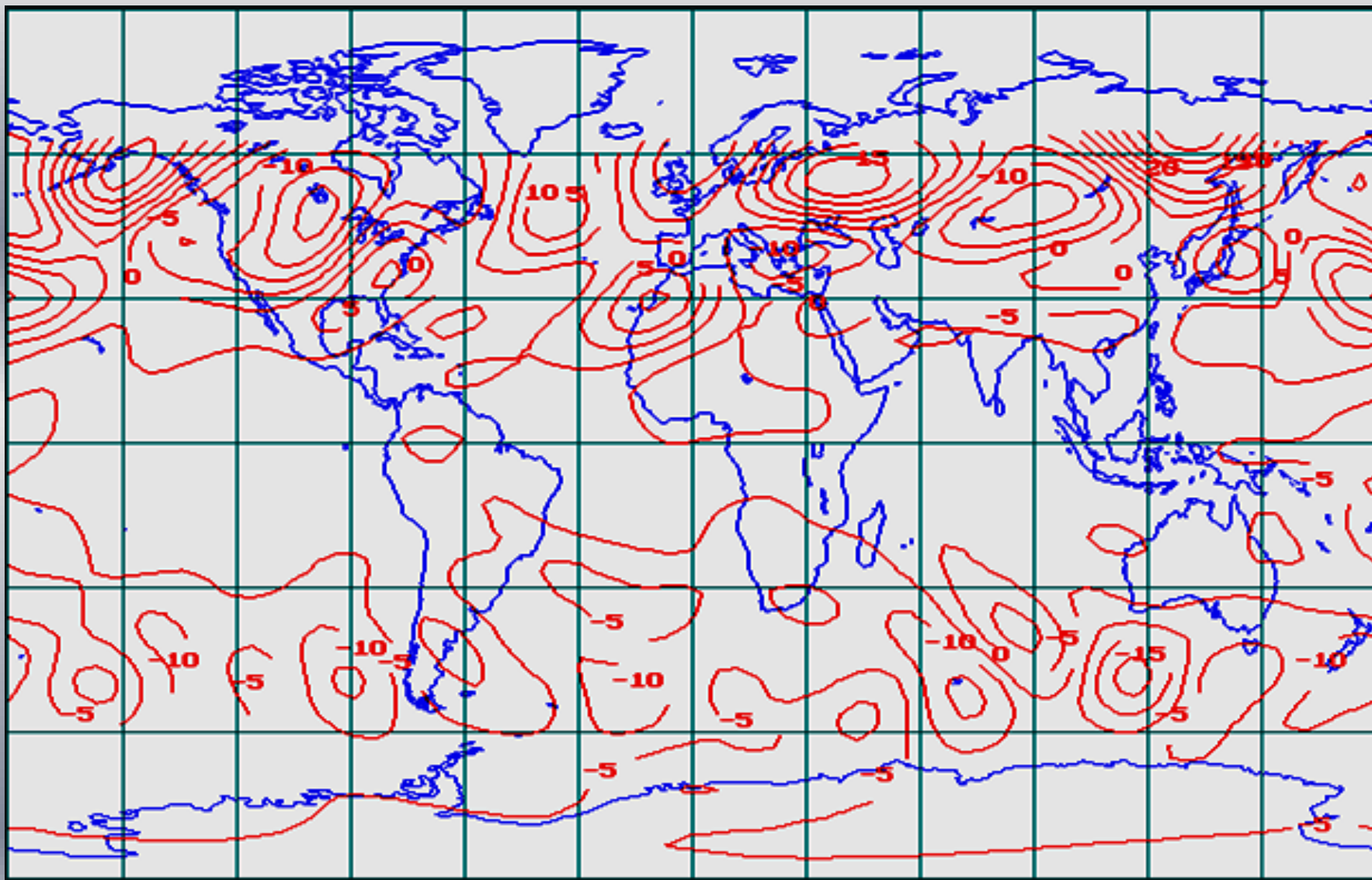
Отклонение ОСО от средних многолетних значений (в %)

13 декабря 2025г.



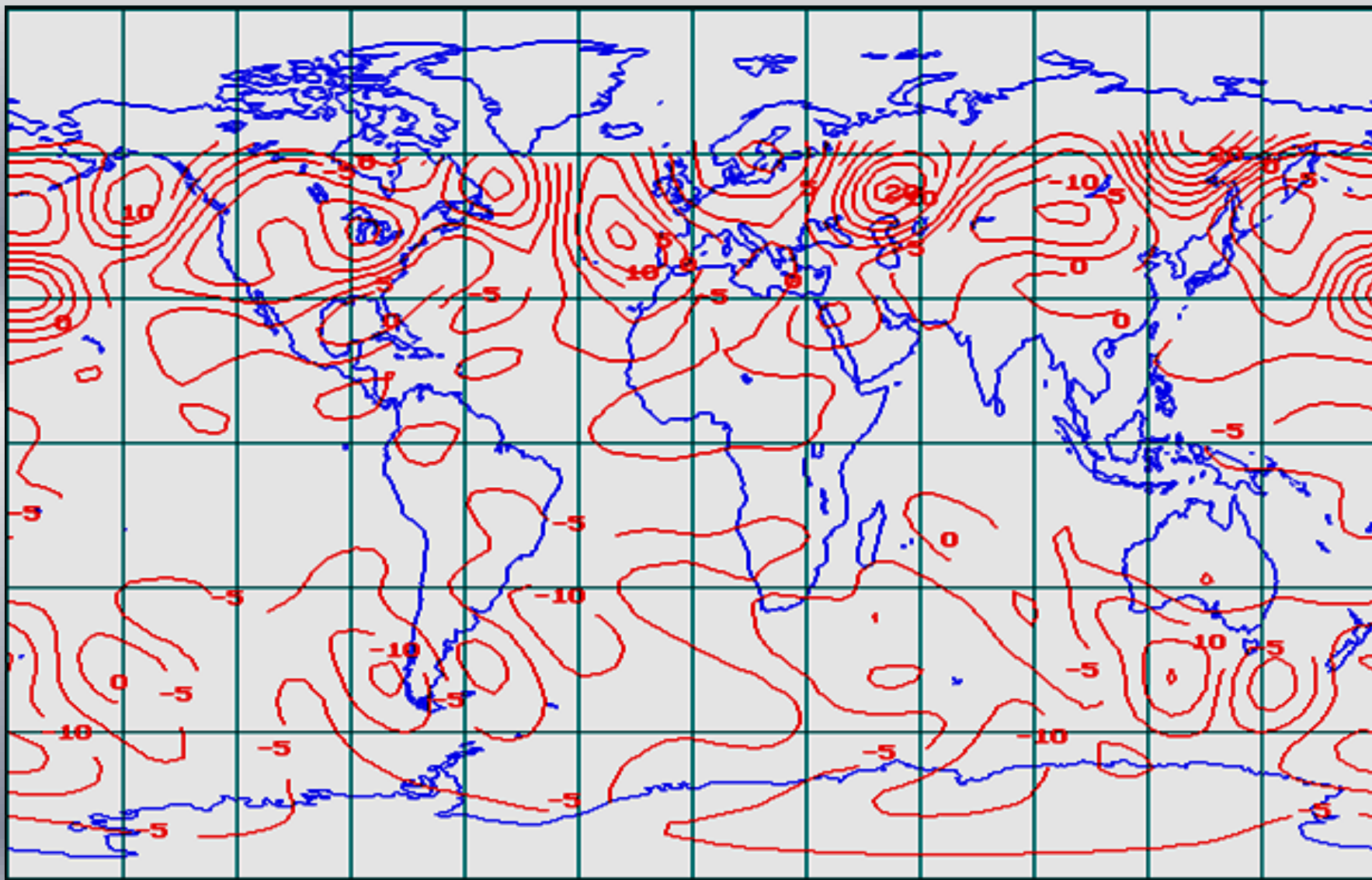
Отклонение ОСО от средних многолетних значений (в %)

14 декабря 2025г.



Отклонение ОСО от средних многолетних значений (в %)

15 декабря 2025г.



Отклонение ОСО от средних многолетних значений (в %)

16 декабря 2025г.

